



SOLICITUD DE AUTORIZACIÓN PARA CUMPLIMIENTO DE SERVICIOS INSTITUCIONALES

Nro. SOLICITUD DE AUTORIZACIÓN PARA CUMPLIMIENTO DE SERVICIOS INSTITUCIONALES: **ARCA-DT-329-2016** FECHA DE SOLICITUD (dd-mmm-aaaa): **17-10-2016**

VIÁTICOS: MOVILIZACIONES: SUBSISTENCIAS: ALIMENTACIÓN:

DATOS GENERALES

APELLIDOS - NOMBRES DE LA O EL SERVIDOR: **TOLEDO CARVAJAL JAVIER RAFAEL** PUESTO QUE OCUPA: **SERVIDOR PÚBLICO 7**

CIUDAD - PROVINCIA DEL SERVICIO INSTITUCIONAL: **MACHALA - EL ORO** NOMBRE DE LA UNIDAD A LA QUE PERTENECE LA O EL SERVIDOR: **DIRECCIÓN TÉCNICA DE GESTIÓN INSTITUCIONAL**

FECHA SALIDA (dd-mmm-aaaa): **24-10-2016** HORA SALIDA (hh:mm): **03:00** FECHA LLEGADA (dd-mmm-aaaa): **28-10-2016** HORA LLEGADA (hh:mm): **23:00**

SERVIDORES QUE INTEGRAN LOS SERVICIOS INSTITUCIONALES:
Dr. Javier Toledo, Ing. Cristian Núñez, Conductor designado (ARCA)

DESCRIPCIÓN DE LAS ACTIVIDADES A EJECUTARSE
En base al Acta de Reunión de Directorio Nro. DIR-ARCA-004-2016, se emite la Resolución Nro. DIR-ARCA-005-2016 el 25 de julio de 2016 en la cual se resuelve aprobar el contenido de la "reforma al Plan de Control" donde se contempla realizar el control de 150 usuarios informales. Estas acciones forman parte de la estrategia para dar cumplimiento a la Regulación Nro. DIR-ARCA-RG-001-2016. Por consiguiente en las fechas antes detalladas se visitaran 5 usuarios informales en la provincia de El Oro para constatar la existencia o no de obras de infraestructura de captación, conducción y distribución del recurso hídrico.

TRANSPORTE

TIPO DE TRANSPORTE (Aéreo, terrestre, marítimo, otros)	NOMBRE DE TRANSPORTE	RUTA	SALIDA		LLEGADA	
			FECHA dd-mmm-aaaa	HORA hh:mm	FECHA dd-mmm-aaaa	HORA hh:mm
TERRESTRE	Vehículo Alquilado	Quito - Machala	24-10-2016	03:00	24-10-2016	13:00
TERRESTRE	Vehículo Alquilado	Machala - Quito	28-10-2016	13:00	28-10-2016	23:00

DATOS PARA TRANSFERENCIA

NOMBRE DEL BANCO: **Banco de Guayaquil** TIPO DE CUENTA: **Ahorros** No. DE CUENTA: **6967383**

FIRMA DE LA O EL SERVIDOR SOLICITANTE: **Dr. Javier Toledo** FIRMA DE LA O EL RESPONSABLE DE LA UNIDAD SOLICITANTE: **Ing. Efraín A. Novillo S. Mgs. DIRECTOR TÉCNICO-ARCA**

FIRMA DE LA O EL SERVIDOR SOLICITANTE: *[Firma manuscrita]*
Dr. Javier Toledo
Analista Técnico
C.C. 0603468158

FIRMA DE LA O EL RESPONSABLE DE LA UNIDAD SOLICITANTE: *[Firma manuscrita]*
Ing. Efraín A. Novillo S. Mgs.
DIRECTOR TÉCNICO-ARCA

FIRMA DE LA AUTORIDAD NOMINADORA O SU DELEGADO: *[Firma manuscrita]*
Ing. Mario Lenin Viteri Camacho
DIRECTOR ADMINISTRATIVO - FINANCIERO ARCA

NOTA: Esta solicitud deberá ser presentada para su Autorización, con por lo menos 72 horas de anticipación al cumplimiento de los servicios institucionales; salvo el caso de que por necesidades institucionales la Autoridad Nominadora autorice.

- De no existir disponibilidad presupuestaria, tanto la solicitud como la autorización quedarán insubsistentes
- El informe de Servicios Institucionales deberá presentarse dentro del término de 4 días de cumplido el servicio institucional

Está prohibido conceder servicios institucionales durante los días de descanso obligatorio, con excepción de las Máximas Autoridades o de casos excepcionales debidamente justificados por la Máxima Autoridad o su Delegado.



Autonzado
 Área Financiera
 Revisar, analizar y realizar proceso de pago
 conforme normativa legal vigente.



Agencia de
Regulación y
Control del Agua



Agencia de
Regulación y
Control del Agua

RECURSOS: PUESTO CONTABILIDAD TESORERIA

DIRECTOR ADMINISTRATIVO FINANCIERO

FECHA: 08 -10-2016

INFORME DE SERVICIOS INSTITUCIONALES

Nro. SOLICITUD DE AUTORIZACIÓN PARA CUMPLIMIENTO DE SERVICIOS INSTITUCIONALES

ARCA-DT-329-2016

FECHA DE INFORME (dd-mmm-aaaa)

31-10-2016

DATOS GENERALES

APELLIDOS - NOMBRES DE LA O EL SERVIDOR

TOLEDO CARVAJAL JAVIER RAFAEL

PUESTO QUE OCUPA:

SERVIDOR PUBLICO 7

CIUDAD - PROVINCIA DEL SERVICIO INSTITUCIONAL

Machala (El Guabo) - El Oro

NOMBRE DE LA UNIDAD A LA QUE PERTENECE LA O EL SERVIDOR

DIRECCION TECNICA DE GESTION INSTITUCIONAL

SERVIDORES QUE INTEGRAN EL SERVICIO INSTITUCIONAL:

Dr. Javier Toledo, Ing. Cristian Núñez, Sr. Alex Morales

INFORME DE ACTIVIDADES Y PRODUCTOS ALCANZADOS

En base al Acta de Reunión de Directorio Nro. DIR-ARCA-004-2016, se emite la Resolución Nro. DIR-ARCA-005-2016 el 25 de julio de 2016 en la cual se resuelve aprobar el contenido de la "reforma al Plan de Control" donde se contempla realizar el control de 150 usuarios informales. Estas acciones forman parte de la estrategia para dar cumplimiento a la Regulación Nro. DIR-ARCA-RG-001-2016. Por consiguiente se ha planificado la visita a 7 usuarios informales en la provincia de El Oro registrados en el Inventario Participativo del Recurso Hídrico IPRH - SENAGUA 2013 para constatar la existencia o no de obras de infraestructura.

Lunes 24-10-2016

03:00 - 14:00

- ✓ Traslado vía terrestre desde la ciudad de Quito hasta la provincia de El Oro, ciudad de Machala.

14:00 - 15:00

- ✓ Elaboración de hoja de ruta para cumplir con las actividades a desarrollarse, ubicación de los sujetos de control, recopilación de información secundaria.

15:00 - 16:00

- ✓ Traslado desde Machala hacia el cantón El Guabo para visitar a la usuaria Luisa Vaca.

16:00 - 18:00

- ✓ Recopilación de información secundaria para la ubicación del predio del usuario.
- ✓ Georeferenciación del predio del usuario, y ubicación del usuario a intervenir.
- ✓ Información al usuario de las actividades a realizarse (el usuario a vendido el predio, el nuevo dueño es el señor Bolívar Armijos que no se encontraba en el sitio y se reprograma el día de inspección.)

18:00 - 19:00

- ✓ Traslado desde El Guabo hacia la ciudad de Machala para pernoctar.





Fotografía 1. Reunión en el señor Manuel Armijos Hijo del señor Bolívar Armijos

Martes 25-10-2016

07:00 – 08:00

- ✓ Traslado vía terrestre desde la ciudad de Machala hasta el cantón El Guabo, para visitar al usuario Nicolás Mora Valverde.

08:00 – 11:00

- ✓ Recopilación de información secundaria para la ubicación del predio del usuario, quien ya no es del señor Nicolás Mora sino del señor Marcelo Farez.
- ✓ Georeferenciación del predio del usuario, y ubicación del usuario a intervenir.
- ✓ Información al usuario de las actividades a realizarse.
- ✓ Levantamiento de información del usuario empleando la ficha de técnica de control de actividades que alteran la cantidad del agua.
- ✓ Georeferenciación y verificación de la existencia de infraestructura de captación, conducción y distribución del agua, en el predio.

11:00 – 14:00

- ✓ Traslado interno en el mismo cantón El Guabo, para visitar al usuario David Machuca.
- ✓ Recopilación de información secundaria para la ubicación del predio del usuario.
- ✓ Georeferenciación del predio del usuario, y ubicación del usuario a intervenir.
- ✓ Información al usuario de las actividades a realizarse.
- ✓ Levantamiento de información del usuario empleando la ficha de técnica de control de actividades que alteran la cantidad del agua.
- ✓ Georeferenciación y verificación de la existencia de infraestructura de captación, conducción y distribución del agua, en el predio.


14:00 – 18:00

- ✓ Traslado interno en el mismo cantón El Guabo, para visitar al usuario Miguel Valarezo.
- ✓ Recopilación de información secundaria para la ubicación del predio del usuario.
- ✓ Georeferenciación del predio del usuario, y ubicación del usuario a intervenir.

- ✓ Información al usuario de las actividades a realizarse.
- ✓ Levantamiento de información del usuario empleando la ficha de técnica de control de actividades que alteran la cantidad del agua.
- ✓ Georeferenciación y verificación de la existencia de infraestructura de captación, conducción y distribución del agua, en el predio.

18:00 -19:00

- ✓ Traslado desde el cantón El Guabo hacia la ciudad de Machala, para pernoctar



Fotografía 2. Recopilación de Información en los predios del señor Miguel Valarezo.

Miércoles 26-10-2016

07:00 – 08:00

- ✓ Traslado vía terrestre desde la ciudad de Machala hasta el cantón El Guabo, para visitar al usuario Nelson Marín.

08:00 – 10:30

- ✓ Recopilación de información secundaria para la ubicación del predio del usuario.
- ✓ Georeferenciación del predio del usuario, y ubicación del usuario a intervenir.
- ✓ Información al usuario de las actividades a realizarse.
- ✓ Levantamiento de información del usuario empleando la ficha de técnica de control de actividades que alteran la cantidad del agua.
- ✓ Georeferenciación y verificación de la existencia de infraestructura de captación, conducción y distribución del agua, en el predio.

10:30 – 14:00

- ✓ Traslado interno en el mismo cantón El Guabo, para visitar al usuario Mario Vallejo.
- ✓ Recopilación de información secundaria para la ubicación del predio del usuario.
- ✓ Georeferenciación del predio del usuario, y ubicación del usuario a intervenir.
- ✓ Información al usuario de las actividades a realizarse.
- ✓ Levantamiento de información del usuario empleando la ficha de técnica de control de actividades que alteran la cantidad del agua.
- ✓ Georeferenciación y verificación de la existencia de infraestructura de captación, conducción y distribución del agua, en el predio.

14:00 – 18:00

- ✓ Traslado interno en el mismo cantón El Guabo, para visitar al usuario Bolívar Armijos.
- ✓ Recopilación de información secundaria para la ubicación del predio del usuario.
- ✓ Georeferenciación del predio del usuario, y ubicación del usuario a intervenir.
- ✓ Información al usuario de las actividades a realizarse.
- ✓ Levantamiento de información del usuario empleando la ficha de técnica de control de actividades que alteran la cantidad del agua.
- ✓ Georeferenciación y verificación de la existencia de infraestructura de captación, conducción y distribución del agua, en el predio.

18:00 -19:00

- ✓ Traslado desde el cantón El Guabo hacia la ciudad de Machala, para pernoctar



Fotografía 3. Recopilación de Información en los predios del señor Nelson Marín.

Jueves 27-10-2016

07:00 – 08:00

- ✓ Traslado vía terrestre desde la ciudad de Machala hasta la parroquia El Retiro, para visitar al usuario Antonio Falquez.

08:00 – 10:00

- ✓ Recopilación de información secundaria para la ubicación del predio del usuario Antonio Falquez (Barniosa).
- ✓ Georeferenciación del predio del usuario, y ubicación del usuario a intervenir.
- ✓ Información al usuario de las actividades a realizarse.
- ✓ Levantamiento de información del usuario empleando la ficha de técnica de control de actividades que alteran la cantidad del agua.
- ✓ Georeferenciación y verificación de la existencia de infraestructura de captación, conducción y distribución del agua, en el predio.

10:00 – 14:00

- ✓ Traslado interno en la parroquia El Retiro, para visitar al usuario Antonio Falquez (Agrícola JX).
- ✓ Recopilación de información secundaria para la ubicación del predio del usuario.
- ✓ Georeferenciación del predio del usuario, y ubicación del usuario a intervenir.


- ✓ Información al usuario de las actividades a realizarse.
- ✓ Levantamiento de información del usuario empleando la ficha de técnica de control de actividades que alteran la cantidad del agua.
- ✓ Georeferenciación y verificación de la existencia de infraestructura de captación, conducción y distribución del agua, en el predio.

14:00 – 15:00

- ✓ Traslado interno en la parroquia El Retiro, hasta la ciudad de Machala oficinas de Unioro.

15:00 – 17:00

- ✓ Levantamiento de información del usuario empleando la ficha de técnica de control de actividades que alteran la cantidad del agua, en las instalaciones donde funciona Barriosa y Agrícola JX en la ciudad de Machala



Fotografía 4. Recopilación de Información en los predios del señor Antonio Falquez.

Viernes 28-10-2016

08:00 – 10:00

- ✓ Traslado vía terrestre desde la ciudad de Machala hasta el cantón El Guabo, para visitar al usuario José Tenezaca.
- ✓ No se levanta información ya que el dueño del predio no puede ser ubicado.

10:00 – 21:00

- ✓ Retorno desde el cantón El Guabo hacia la ciudad de Quito.

PRODUCTOS ALCANZADOS:

- Coordinación y planificación de visitas a 7 (posibles) usuarios ilegales (que no cuentan con concesión y/o autorización de uso y/o aprovechamiento del agua) facilitados por el CAC Machala.
- Recopilación de información secundaria de los posibles usuarios ilegales.
- Socialización de las competencias y actividades a realizarse por parte de la ARCA a los usuarios visitados.
- Recopilación de información utilizando fichas de control de actividades que alteran la cantidad del agua.
- Georeferenciación y verificación de la infraestructura de captación, conducción y distribución de los usuarios visitados.

DETALLE DE GASTOS:

FECHA	N° DE COMPROBANTE	DESCRPCIÓN	VALOR \$ (usd)
24/10/2016	001-001-000009718	Alimentación	20,00
24/10/2016	112-003-000138257	Alimentación	11,98
24/10/2016	001-001-0000926	Alimentación	10,00
25/10/2016	002-001-000000367	Alimentación	10,00
25/10/2016	002-001-000018955	Alimentación	6,50
26/10/2016	001-001-0000158	Alimentación	15,00
26/10/2016	001-001-000008708	Alimentación	20,00
26/10/2016	008-002-000097665	Alimentación	9,50
27/10/2016	001-001-000028996	Alimentación	5,00
27/10/2016	001-001-000000692	Alimentación	12,00
27/10/2016	001-003-000029447	Alimentación	11,99
28/10/2016	001-001-000009675	Hospedaje	80,00
TOTAL GASTOS SUSTENTADOS CON FACTURAS			211,97

ITINERARIO	SALIDA	LLEGADA	NOTA
FECHA dd-mmm-aaa	24-10-2016	28-10-2016	Estos datos se refieren al tiempo efectivamente utilizado en el cumplimiento del servicio institucional, desde la salida del lugar de residencia o trabajo habituales o del cumplimiento del servicio institucional según sea el caso, hasta su llegada de estos sitios.
HORA hh:mm	03:00	21:00	

TRANSPORTE


TIPO DE TRANSPORTE (Aéreo, terrestre, marítimo, otros)	NOMBRE DE TRANSPORTE	RUTA	SALIDA		LLEGADA	
			FECHA dd-mmm-aaaa	HORA hh:mm	FECHA dd-mmm-aaaa	HORA hh:mm
TERRESTRE	Vehículo Alquilado	Quito (Pichincha) – Machala (El Oro)	24-10-2016	03:00	24-10-2016	14:00
TERRESTRE	Vehículo Alquilado	Machala – El Guabo (El Oro)	24-10-2016	15:00	24-10-2016	16:00
TERRESTRE	Vehículo Alquilado	El Guabo - Machala	24-10-2016	18:00	24-10-2016	19:00
TERRESTRE	Vehículo Alquilado	Machala – El Guabo (El Oro)	25-10-2016	07:00	25-10-2016	08:00
TERRESTRE	Vehículo Alquilado	El Guabo – Machala	25-10-2016	18:00	25-10-2016	19:00
TERRESTRE	Vehículo Alquilado	Machala – El Guabo (El Oro)	26-10-2016	07:00	26-10-2016	08:00
TERRESTRE	Vehículo Alquilado	El Guabo - Machala (El Oro)	26-10-2016	18:00	26-10-2016	19:00
TERRESTRE	Vehículo Alquilado	Machala – El Retiro (El Oro)	27-10-2016	07:00	27-10-2016	08:00
TERRESTRE	Vehículo Alquilado	El Retiro – Machala	27-10-2016	14:00	27-10-2016	15:00
TERRESTRE	Vehículo Alquilado	Machala(El Oro)- El Guabo	28-10-2016	08:00	28-10-2016	10:00
TERRESTRE	Vehículo Alquilado	El Guabo (El Oro) – Quito (Pichincha)	28-10-2016	10:00	28-10-2016	21:00

NOTA: En caso de haber utilizado transporte público, se deberá adjuntar obligatoriamente los pases a bordo o boletos.

OBSERVACIONES

Vehículo Alquilado CAMIONETA LUV PLACA PCH-2009 COLOR GRIS; Conductor Sr. Alex Morales.
 Las facturas originales de Alimentación y hospedaje se encuentran adjuntas a este documento.

FIRMA DE LA O EL SERVIDOR COMISIONADO



 NOMBRE: **Dr. Javier Toledo**
 Analista Técnico
 C.C. 0603468158

NOTA

El presente informe deberá presentarse dentro del término de 4 días del cumplimiento de servicios institucionales, caso contrario la liquidación se demorará e incluso de no presentarlo tendría que restituir los valores percibidos. Cuando el cumplimiento de servicios institucionales sea superior al número de días autorizados, se deberá adjuntar la autorización por escrito de la Máxima Autoridad o su Delegado


FIRMAS DE APROBACIÓN

FIRMA DE LA O EL RESPONSABLE DE LA UNIDAD DEL SERVIDOR COMISIONADO



NOMBRE: **Ing. Efraín A. Novillo S. Mgs.**
 DIRECTOR TÉCNICO-ARCA

FIRMA DE LA O EL JEFE INMEDIATO DE LA O EL RESPONSABLE DE LA UNIDAD



NOMBRE: **Ing. Mario Lenin Viteri Camacho**
 DIRECTOR ADMINISTRATIVO – FINANCIERO ARCA

 **Asociación de Regentes de Colombia**
DIRECCIÓN ADMINISTRATIVA FINANCIERA
PLACA DE DOCUMENTOS
 FECHA: 31-10-2016 HORA: 16:30
 POR: Alejandra Pardo


 **Asociación de Regentes de Colombia**
TALENTO HUMANO
PLACA DE DOCUMENTOS
 FECHA: 31/10/2016 HORA: 16:44
 POR: Daisy
