



Agencia de
Regulación y
Control del Agua

SOLICITUD DE AUTORIZACIÓN PARA CUMPLIMIENTO DE SERVICIOS INSTITUCIONALES

Nro. SOLICITUD DE AUTORIZACIÓN PARA CUMPLIMIENTO DE SERVICIOS INSTITUCIONALES: **ARCA-DT-383-2016** FECHA DE SOLICITUD (dd-mmm-aaaa): **09-11-2016**

VIÁTICOS: MOVILIZACIONES: SUBSISTENCIAS: ALIMENTACIÓN:

DATOS GENERALES

APELLIDOS - NOMBRES DE LA O EL SERVIDOR: **MAROTO SANCHEZ JUAN CARLOS** PUESTO QUE OCUPA: **SERVIDOR PÚBLICO 3**

CIUDAD - PROVINCIA DEL SERVICIO INSTITUCIONAL: **VALENCIA – LOS RIOS** NOMBRE DE LA UNIDAD A LA QUE PERTENECE LA O EL SERVIDOR: **DIRECCIÓN TÉCNICA DE GESTIÓN INSTITUCIONAL**

FECHA SALIDA (dd-mmm-aaaa)	HORA SALIDA (hh:mm)	FECHA LLEGADA (dd-mmm-aaaa)	HORA LLEGADA (hh:mm)
15-11-2016	03:00	18-11-2016	23:00

SERVIDORES QUE INTEGRAN LOS SERVICIOS INSTITUCIONALES:

Ing. Juan Maroto, Ing. Cristian Núñez, Dr. Javier Toledo, Conductor designado (ARCA)

DESCRIPCIÓN DE LAS ACTIVIDADES A EJECUTARSE

En base al Acta de Reunión de Directorio Nro. DIR-ARCA-004-2016, se emite la Resolución Nro. DIR-ARCA-005-2016 el 25 de julio de 2016 en la cual se resuelve aprobar el contenido de la "reforma al Plan de Control" donde se contempla realizar el control de 150 usuarios informales. Estas acciones forman parte de la estrategia para dar cumplimiento a la Regulación Nro. DIR-ARCA-RG-001-2016. Por consiguiente en las fechas antes detalladas se visitaran 5 usuarios informales en la provincia de Los Ríos para constatar la existencia o no de obras de infraestructura de captación, conducción y distribución del recurso hídrico.

TRANSPORTE

TIPO DE TRANSPORTE (Aéreo, terrestre, marítimo, otros)	NOMBRE DE TRANSPORTE	RUTA	SALIDA		LLEGADA	
			FECHA dd-mmm-aaaa	HORA hh:mm	FECHA dd-mmm-aaaa	HORA hh:mm
TERRESTRE	Vehículo Alquilado	Quito – Valencia (Los Ríos)	15-11-2016	03:00	15-11-2016	08:00
TERRESTRE	Vehículo Alquilado	Valencia – Quito	18-11-2016	17:00	18-11-2016	23:00

DATOS PARA TRANSFERENCIA

NOMBRE DEL BANCO: **Banco de Pichincha** TIPO DE CUENTA: **Ahorros** No. DE CUENTA: **2200463132**

FIRMA DE LA O EL SERVIDOR SOLICITANTE

FIRMA DE LA O EL RESPONSABLE DE LA UNIDAD SOLICITANTE

Ing. Juan Maroto
Analista Técnico
C.C. 0603335290

Ing. Efraín A. Novillo S. Mgs.
DIRECTOR TÉCNICO-ARCA

FIRMA DE LA AUTORIDAD NOMINADORA O SU DELEGADO

NOTA: Esta solicitud deberá ser presentada para su Autorización, con por lo menos 72 horas de anticipación al cumplimiento de los servicios institucionales; salvo el caso de que por necesidades institucionales la Autoridad Nominadora autorice.

- De no existir disponibilidad presupuestaria, tanto la solicitud como la autorización quedarán insubsistentes
- El informe de Servicios Institucionales deberá presentarse dentro del término de 4 días de cumplido el servicio institucional

Ing. Mario Lenin Viteri Camacho
DIRECTOR ADMINISTRATIVO – FINANCIERO ARCA

Está prohibido conceder servicios institucionales durante los días de descanso obligatorio, con excepción de las Máximas Autoridades o de casos excepcionales debidamente justificados por la Máxima Autoridad o su Delegado.



Agencia de
Regulación y
Control del Agua

DIRECCIÓN ADMINISTRATIVA
FINANCIERA

RECEPCIÓN DE DOCUMENTOS

FECHA: 10-11-2016 HORA: 16:30
Alejandra T. C.

VERSIÓN FORMULARIO MRL ACTUALIZADA 12/06/2013



Agencia de
Regulación y
Control del Agua

TALENTO HUMANO

RECEPCIÓN DE DOCUMENTOS



FECHA: 10-11-2016 HORA: 16:00


RECIBE

FIRMA

AutORIZADO
ÁREA FINANCIERA

Revisar, analizar y realizar proceso de pago
conforme normativa legal vigente.

 Agencia de Regulación y Control del Agua		 Agencia de Regulación y Control del Agua	
PRESUPUESTO <input checked="" type="checkbox"/> CONTABILIDAD <input type="checkbox"/> TESORERÍA <input checked="" type="checkbox"/>			
DIRECTOR ADMINISTRATIVO FINANCIERO FECHA: 14-12-2016		INFORME DE SERVICIOS INSTITUCIONALES	
Nro. SOLICITUD DE AUTORIZACIÓN PARA CUMPLIMIENTO DE SERVICIOS INSTITUCIONALES ARCA-DT-383-2016		FECHA DE INFORME (dd-mmm-aaaa) 21-11-2016	
DATOS GENERALES			
APELLIDOS - NOMBRES DE LA O EL SERVIDOR MAROTO SANCHEZ JUAN CARLOS		PUESTO QUE OCUPA: SERVIDOR PUBLICO 3	
CIUDAD - PROVINCIA DEL SERVICIO INSTITUCIONAL Quevedo (Valencia, Buena Fé) – Los Ríos		NOMBRE DE LA UNIDAD A LA QUE PERTENECE LA O EL SERVIDOR DIRECCION TECNICA DE GESTION INSTITUCIONAL	
SERVIDORES QUE INTEGRAN EL SERVICIO INSTITUCIONAL: Ing. Juan Maroto, Dr. Javier Toledo, Ing. Cristian Núñez, Sr. Jorge Vaca			
INFORME DE ACTIVIDADES Y PRODUCTOS ALCANZADOS			
<p>En base al Acta de Reunión de Directorio Nro. DIR-ARCA-004-2016, se emite la Resolución Nro. DIR-ARCA-005-2016 el 25 de julio de 2016 en la cual se resuelve aprobar el contenido de la "reforma al Plan de Control" donde se contempla realizar el control de 150 usuarios informales. Estas acciones forman parte de la estrategia para dar cumplimiento a la Regulación Nro. DIR-ARCA-RG-001-2016. Por consiguiente se ha planificado la visita a 7 usuarios informales en la provincia de Los Ríos registrados en el Inventario Participativo del Recurso Hídrico IPRH – SENAGUA 2013 para constatar la existencia o no de obras de infraestructura.</p>			
Martes 15-11-2016			
<u>03:00 – 10:00</u>			
✓ Traslado vía terrestre desde la ciudad de Quito hasta la provincia de Los Ríos, ciudad de Quevedo.			
<u>10:00 – 12:00</u>			
✓ Elaboración de hoja de ruta para cumplir con las actividades a desarrollarse, ubicación de los sujetos de control, recopilación de información secundaria.			
<u>13:00 – 14:00</u>			
✓ Traslado desde Quevedo hacia el cantón Valencia para visitar al usuario Miguel Macías Huerta Representante Legal de Bananera Las Mercedes.			
<u>14:00 – 17:00</u>			
✓ Recopilación de información secundaria para la ubicación del predio del usuario.			
✓ Georeferenciación del predio del usuario, y ubicación del usuario a intervenir.			
✓ Información al usuario de las actividades a realizarse.			
✓ Levantamiento de información del usuario empleando la ficha de técnica de control de actividades que alteran la cantidad del agua.			
✓ Georeferenciación y verificación de la existencia de infraestructura de captación, conducción y distribución del agua, en el predio.			
<u>17:00 – 18:00</u>			
✓ Traslado desde el cantón Valencia hacia la ciudad de Quevedo para pernoctar.			



Fotografía 1. Recopilación de información Bananera Las Mercedes

Miércoles 16-11-2016

07:00 – 08:00

- ✓ Traslado vía terrestre desde la ciudad de Quevedo hasta el cantón Valencia, para visitar al usuario Grupo Manobal.

08:00 – 12:00


- ✓ Recopilación de información secundaria para la ubicación del predio del usuario.
- ✓ Georeferenciación del predio del usuario, y ubicación del usuario a intervenir.
- ✓ Información al usuario de las actividades a realizarse.
- ✓ Levantamiento de información del usuario empleando la ficha de técnica de control de actividades que alteran la cantidad del agua.
- ✓ Georeferenciación y verificación de la existencia de infraestructura de captación, conducción y distribución del agua, en el predio.

13:00 – 17:00

- ✓ Traslado interno en el mismo cantón Valencia, para visitar al usuario Ignacio Zambrano.
- ✓ Recopilación de información secundaria para la ubicación del predio del usuario.
- ✓ Georeferenciación del predio del usuario, y ubicación del usuario a intervenir.
- ✓ Información al usuario de las actividades a realizarse.
- ✓ Levantamiento de información del usuario empleando la ficha de técnica de control de actividades que alteran la cantidad del agua.
- ✓ Georeferenciación y verificación de la existencia de infraestructura de captación, conducción y distribución del agua, en el predio.

17:00 -18:00

- ✓ Traslado desde el cantón Valencia hacia la ciudad de Quevedo, para pernoctar



Fotografía 2. Recopilación de Información en el predio del Grupo Manobal.

Jueves 17-11-2016

07:00 – 08:00

- ✓ Traslado vía terrestre desde la ciudad de Quevedo hasta el cantón Buena Fé, para visitar al usuario Aníbal Ramírez.

08:00 – 10:30

- ✓ Recopilación de información secundaria para la ubicación del predio del usuario.
- ✓ Georeferenciación del predio del usuario, y ubicación del usuario a intervenir.
- ✓ Información al usuario de las actividades a realizarse.
- ✓ Levantamiento de información del usuario empleando la ficha de técnica de control de actividades que alteran la cantidad del agua.
- ✓ Georeferenciación y verificación de la existencia de infraestructura de captación, conducción y distribución del agua, en el predio.

10:30 – 14:00

- ✓ Traslado interno en el mismo cantón Buena Fé, para visitar al usuario AGZULASA.
- ✓ Recopilación de información secundaria para la ubicación del predio del usuario.
- ✓ Georeferenciación del predio del usuario, y ubicación del usuario a intervenir.
- ✓ Información al usuario de las actividades a realizarse.
- ✓ Levantamiento de información del usuario empleando la ficha de técnica de control de actividades que alteran la cantidad del agua.
- ✓ Georeferenciación y verificación de la existencia de infraestructura de captación, conducción y distribución del agua, en el predio.

14:00 – 18:00

- ✓ Traslado interno en el mismo cantón Buena Fé, para visitar al usuario YOPAL S.A.
- ✓ Recopilación de información secundaria para la ubicación del predio del usuario.
- ✓ Georeferenciación del predio del usuario, y ubicación del usuario a intervenir.
- ✓ Información al usuario de las actividades a realizarse.
- ✓ Levantamiento de información del usuario empleando la ficha de técnica de control de actividades que

alteran la cantidad del agua.

- ✓ Georeferenciación y verificación de la existencia de infraestructura de captación, conducción y distribución del agua, en el predio.

18:00 -19:00

- ✓ Traslado desde el cantón Buena Fé hacia la ciudad de Quevedo, para pernoctar



Fotografía 3. Recopilación de Información en el predio AGZULASA S.A.

Viernes 18-11-2016

07:00 – 08:00

- ✓ Traslado vía terrestre desde la ciudad de Quevedo hasta el cantón Buena Fé, para visitar al usuario Penpro S.A.

08:00 – 11:00

- ✓ Recopilación de información secundaria para la ubicación del predio del usuario.
- ✓ Georeferenciación del predio del usuario, y ubicación del usuario a intervenir.
- ✓ Información al usuario de las actividades a realizarse.
- ✓ Levantamiento de información del usuario empleando la ficha de técnica de control de actividades que alteran la cantidad del agua.
- ✓ Georeferenciación y verificación de la existencia de infraestructura de captación, conducción y distribución del agua, en el predio.

12:00 – 13:00


- ✓ Traslado desde el cantón Buena Fé hacia la ciudad de Quevedo.

13:00 – 15:00

- ✓ Reunión en el CAC Quevedo para solicitar documentación relacionada a los usuarios y los predios inspeccionados.

15:00 – 22:00

- ✓ Retorno desde la ciudad de Quevedo hacia la ciudad de Quito.



Fotografía 4. Recopilación de Información en los predios del usuario Penpro S.A.

PRODUCTOS ALCANZADOS:

- Coordinación y planificación de visitas a 7 (posibles) usuarios ilegales (que no cuentan con concesión y/o autorización de uso y/o aprovechamiento del agua) facilitados por el CAC Quevedo.
- Recopilación de información secundaria de los posibles usuarios ilegales.
- Socialización de las competencias y actividades a realizarse por parte de la ARCA a los usuarios visitados.
- Recopilación de información utilizando fichas de control de actividades que alteran la cantidad del agua.
- Georeferenciación y verificación de la infraestructura de captación, conducción y distribución de los usuarios visitados.

DETALLE DE GASTOS:

FECHA	N° DE COMPROBANTE	DESCRPCIÓN	VALOR \$ (usd)
15/11/2016	002-001-000005338	Alimentación	10,26
15/11/2016	002-001-000003087	Alimentación	12,00
15/11/2016	002-001-000002545	Alimentación	10,00
16/11/2016	002-001-000026627	Alimentación	4,50
16/11/2016	001-001-000000018	Alimentación	15,00
16/11/2016	001-001-000061310	Alimentación	5,00
17/11/2016	002-001-000005350	Alimentación	11,40
17/11/2016	002-001-000003106	Alimentación	11,00
17/11/2016	002-001-000005364	Alimentación	11,40
18/11/2016	002-001-000001901	Hospedaje	60,00
TOTAL GASTOS SUSTENTADOS CON FACTURAS			150,56

ITINERARIO	SALIDA	LLEGADA	NOTA
FECHA dd-mmm-aaa	15-11-2016	18-11-2016	Estos datos se refieren al tiempo efectivamente utilizado en el cumplimiento del servicio institucional, desde la salida del lugar de residencia o trabajo habituales o del cumplimiento del servicio institucional según sea el caso, hasta su llegada de estos sitios.
HORA hh:mm	03:00	22:00	


TRANSPORTE						
TIPO DE TRANSPORTE (Aéreo, terrestre, marítimo, otros)	NOMBRE DE TRANSPORTE	RUTA	SALIDA		LLEGADA	
			FECHA dd-mmm-aaaa	HORA hh:mm	FECHA dd-mmm-aaaa	HORA hh:mm
TERRESTRE	Vehículo Alquilado	Quito (Pichincha) – Quevedo (Los Ríos)	15-11-2016	03:00	15-11-2016	10:00
TERRESTRE	Vehículo Alquilado	Quevedo (Los Ríos) – Valencia (Los Ríos)	15-11-2016	13:00	15-11-2016	14:00
TERRESTRE	Vehículo Alquilado	Valencia (Los Ríos) - Quevedo	15-11-2016	17:00	15-11-2016	18:00
TERRESTRE	Vehículo Alquilado	Quevedo – Valencia (Los Ríos)	16-11-2016	07:00	16-11-2016	08:00
TERRESTRE	Vehículo Alquilado	Valencia (Los Ríos) - Quevedo	16-11-2016	17:00	16-11-2016	18:00
TERRESTRE	Vehículo Alquilado	Quevedo – Buena Fé (Los Ríos)	17-11-2016	07:00	17-11-2016	08:00
TERRESTRE	Vehículo Alquilado	Buena Fé (Los Ríos) - Quevedo	17-11-2016	18:00	17-11-2016	19:00
TERRESTRE	Vehículo Alquilado	Quevedo – Buena Fé (Los Ríos)	18-11-2016	07:00	18-11-2016	08:00
TERRESTRE	Vehículo Alquilado	Buena Fé (Los Ríos) - Quevedo	18-11-2016	12:00	18-11-2016	13:00
TERRESTRE	Vehículo Alquilado	Quevedo (Los Ríos) – Quito (Pichincha)	18-11-2016	15:00	18-11-2016	22:00

NOTA: En caso de haber utilizado transporte público, se deberá adjuntar obligatoriamente los pases a bordo o boletos.

OBSERVACIONES

Vehículo Alquilado CAMIONETA CHEVROLET LUV D-MAX 4x4 COLOR DORADO PLACA PCJ-5051; Conductor Sr. Jorge Vaca.
Las facturas originales de Alimentación y hospedaje se encuentran adjuntas a este documento.

FIRMA DE LA O EL SERVIDOR COMISIONADO



NOMBRE: Ing. Juan Maroto
Analista Técnico
C.C. 0603335290

NOTA

El presente informe deberá presentarse dentro del término de 4 días del cumplimiento de servicios institucionales, caso contrario la liquidación se demorará e incluso de no presentarlo tendría que restituir los valores percibidos. Cuando el cumplimiento de servicios institucionales sea superior al número de días autorizados, se deberá adjuntar la autorización por escrito de la Máxima Autoridad o su Delegado

FIRMAS DE APROBACIÓN

FIRMA DE LA O EL RESPONSABLE DE LA UNIDAD DEL SERVIDOR COMISIONADO





NOMBRE: Ing. Efraín A. Novillo S. Mgs.
DIRECTOR TÉCNICO-ARCA

FIRMA DE LA O EL JEFE INMEDIATO DE LA O EL RESPONSABLE DE LA UNIDAD



NOMBRE: Lic. Gualbert Maximiliano Tufiño Simba
DIRECTOR ADMINISTRATIVO – FINANCIERO (e)ARCA


 Agencia de Población y Control del Agua
DIRECCIÓN ADMINISTRATIVA FINANCIERA
RECEPCIÓN DE DOCUMENTOS
 FECHA: 08-12-2016 HORA: 10:30
 RECIBE: Alejandra Pardo
 FIRMA: 


 Agencia de Población y Control del Agua
TALENTO HUMANO
RECEPCIÓN DE DOCUMENTOS
 FECHA: 21-11-2016 HORA: 16:00
 RECIBE: 
 FIRMA: 