



Agencia de
Regulación y
Control del Agua

SOLICITUD DE AUTORIZACIÓN PARA CUMPLIMIENTO DE SERVICIOS INSTITUCIONALES

Nro. SOLICITUD DE AUTORIZACIÓN PARA CUMPLIMIENTO DE SERVICIOS INSTITUCIONALES: **ARCA-DT-381-2016** FECHA DE SOLICITUD (dd-mmm-aaaa): **9-11-2016**

VIÁTICOS: MOVILIZACIONES: SUBSISTENCIAS: ALIMENTACIÓN:

DATOS GENERALES

APELLIDOS - NOMBRES DE LA O EL SERVIDOR: **TOLEDO CARVAJAL JAVIER RAFAEL** PUESTO QUE OCUPA: **SERVIDOR PÚBLICO 7**

CIUDAD - PROVINCIA DEL SERVICIO INSTITUCIONAL: **VALENCIA – LOS RÍOS** NOMBRE DE LA UNIDAD A LA QUE PERTENECE LA O EL SERVIDOR: **DIRECCIÓN TÉCNICA DE GESTIÓN INSTITUCIONAL**

FECHA SALIDA (dd-mmm-aaaa)	HORA SALIDA (hh:mm)	FECHA LLEGADA (dd-mmm-aaaa)	HORA LLEGADA (hh:mm)
15-11-2016	03:00	18-11-2016	23:00

SERVIDORES QUE INTEGRAN LOS SERVICIOS INSTITUCIONALES:
Dr. Javier Toledo, Ing. Cristian Núñez, Ing. Juan Maroto, Conductor designado (ARCA)

DESCRIPCIÓN DE LAS ACTIVIDADES A EJECUTARSE
En base al Acta de Reunión de Directorio Nro. DIR-ARCA-004-2016, se emite la Resolución Nro. DIR-ARCA-005-2016 el 25 de julio de 2016 en la cual se resuelve aprobar el contenido de la "reforma al Plan de Control" donde se contempla realizar el control de 150 usuarios informales. Estas acciones forman parte de la estrategia para dar cumplimiento a la Regulación Nro. DIR-ARCA-RG-001-2016. Por consiguiente en las fechas antes detalladas se visitaran 5 usuarios informales en la provincia de Los Ríos para constatar la existencia o no de obras de infraestructura de captación, conducción y distribución del recurso hídrico.

TRANSPORTE

TIPO DE TRANSPORTE (Aéreo, terrestre, marítimo, otros)	NOMBRE DE TRANSPORTE	RUTA	SALIDA		LLEGADA	
			FECHA dd-mmm-aaaa	HORA hh:mm	FECHA dd-mmm-aaaa	HORA hh:mm
TERRESTRE	Vehículo Alquilado	Quito – Valencia (Los Ríos)	15-11-2016	03:00	15-11-2016	08:00
TERRESTRE	Vehículo Alquilado	Valencia – Quito	18-11-2016	17:00	18-11-2016	23:00

DATOS PARA TRANSFERENCIA

NOMBRE DEL BANCO: **Banco de Guayaquil** TIPO DE CUENTA: **Ahorros** No. DE CUENTA: **6967383**

FIRMA DE LA O EL SERVIDOR SOLICITANTE: **Dr. Javier Toledo** FIRMA DE LA O EL RESPONSABLE DE LA UNIDAD SOLICITANTE: **Ing. Efraín A. Novillo S. Mgs. DIRECTOR TÉCNICO-ARCA**

FIRMA DE LA O EL SERVIDOR SOLICITANTE: *[Firma manuscrita]*
Dr. Javier Toledo
Analista Técnico
C.C. 0603468158

FIRMA DE LA O EL RESPONSABLE DE LA UNIDAD SOLICITANTE: *[Firma manuscrita]*
Ing. Efraín A. Novillo S. Mgs.
DIRECTOR TÉCNICO-ARCA

FIRMA DE LA AUTORIDAD NOMINADORA O SU DELEGADO: *[Firma manuscrita]*
Ing. Mario Lenín Viteri Camacho
DIRECTOR ADMINISTRATIVO – FINANCIERO ARCA

NOTA: Esta solicitud deberá ser presentada para su Autorización, con por lo menos 72 horas de anticipación al cumplimiento de los servicios institucionales; salvo el caso de que por necesidades institucionales la Autoridad Nominadora autorice.

- De no existir disponibilidad presupuestaria, tanto la solicitud como la autorización quedarán insubsistentes
- El informe de Servicios Institucionales deberá presentarse dentro del término de 4 días de cumplido el servicio institucional

Está prohibido conceder servicios institucionales durante los días de descanso obligatorio, con excepción de las Máximas Autoridades o de casos excepcionales debidamente justificados por la Máxima Autoridad o su Delegado.

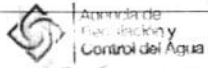
VERSIÓN FORMULARIO MRL ACTUALIZADA 12/06/2013

Agencia de Regulación y Control del Agua
DIRECCIÓN ADMINISTRATIVA FINANCIERA
RECEPCIÓN DE DOCUMENTOS
FECHA: 10-11-2016 HORA: 16:30
RECIBE: Alejandra Pardo
FIRMA: *[Firma manuscrita]*

Agencia de Regulación y Control del Agua
TALENTO HUMANO
RECEPCIÓN DE DOCUMENTOS
FECHA: 10-11-2016 HORA: 08:28
RECIBE: *[Firma manuscrita]*
FIRMA: *[Firma manuscrita]*

Autorizado
Área Financiera

Revisar, analizar y realizar proceso de pago
conforme normativa legal vigente



Agencia de Regulación y Control del Agua

PRESUPUESTO CONTABILIDAD TESORERÍA

DIRECTOR ADMINISTRATIVO FINANCIERO

INFORME DE SERVICIOS INSTITUCIONALES

FECHA: 14-12-2016	Nro. SOLICITUD DE AUTORIZACIÓN PARA CUMPLIMIENTO DE SERVICIOS INSTITUCIONALES ARCA-DT-381-2016	FECHA DE INFORME (dd-mmm-aaaa) 21-11-2016
-------------------	--	---

DATOS GENERALES

APELLIDOS - NOMBRES DE LA O EL SERVIDOR TOLEDO CARVAJAL JAVIER RAFAEL	PUESTO QUE OCUPA: SERVIDOR PUBLICO 7
CIUDAD - PROVINCIA DEL SERVICIO INSTITUCIONAL Quevedo (Valencia, Buena Fé) – Los Ríos	NOMBRE DE LA UNIDAD A LA QUE PERTENECE LA O EL SERVIDOR DIRECCION TECNICA DE GESTION INSTITUCIONAL

SERVIDORES QUE INTEGRAN EL SERVICIO INSTITUCIONAL:

Dr. Javier Toledo, Ing. Cristian Núñez, Ing. Juan Maroto, Sr. Jorge Vaca

INFORME DE ACTIVIDADES Y PRODUCTOS ALCANZADOS

En base al Acta de Reunión de Directorio Nro. DIR-ARCA-004-2016, se emite la Resolución Nro. DIR-ARCA-005-2016 el 25 de julio de 2016 en la cual se resuelve aprobar el contenido de la "reforma al Plan de Control" donde se contempla realizar el control de 150 usuarios informales. Estas acciones forman parte de la estrategia para dar cumplimiento a la Regulación Nro. DIR-ARCA-RG-001-2016. Por consiguiente se ha planificado la visita a 7 usuarios informales en la provincia de Los Ríos registrados en el Inventario Participativo del Recurso Hídrico IPRH – SENAGUA 2013 para constatar la existencia o no de obras de infraestructura.

Martes 15-11-2016

03:00 – 10:00

- ✓ Traslado vía terrestre desde la ciudad de Quito hasta la provincia de Los Ríos, ciudad de Quevedo.

10:00 – 12:00

- ✓ Elaboración de hoja de ruta para cumplir con las actividades a desarrollarse, ubicación de los sujetos de control, recopilación de información secundaria.

13:00 – 14:00


- ✓ Traslado desde Quevedo hacia el cantón Valencia para visitar al usuario Miguel Macías Huerta Representante Legal de Bananera Las Mercedes.

14:00 – 17:00

- ✓ Recopilación de información secundaria para la ubicación del predio del usuario.
- ✓ Georeferenciación del predio del usuario, y ubicación del usuario a intervenir.
- ✓ Información al usuario de las actividades a realizarse.
- ✓ Levantamiento de información del usuario empleando la ficha de técnica de control de actividades que alteran la cantidad del agua.
- ✓ Georeferenciación y verificación de la existencia de infraestructura de captación, conducción y distribución del agua, en el predio.

17:00 – 18:00

- ✓ Traslado desde el cantón Valencia hacia la ciudad de Quevedo para pernoctar.



Fotografía 1. Recopilación de información Bananera Las Mercedes

Miércoles 16-11-2016

07:00 – 08:00

- ✓ Traslado vía terrestre desde la ciudad de Quevedo hasta el cantón Valencia, para visitar al usuario Grupo Manobal.

08:00 – 12:00


- ✓ Recopilación de información secundaria para la ubicación del predio del usuario.
- ✓ Georeferenciación del predio del usuario, y ubicación del usuario a intervenir.
- ✓ Información al usuario de las actividades a realizarse.
- ✓ Levantamiento de información del usuario empleando la ficha de técnica de control de actividades que alteran la cantidad del agua.
- ✓ Georeferenciación y verificación de la existencia de infraestructura de captación, conducción y distribución del agua, en el predio.

13:00 – 17:00

- ✓ Traslado interno en el mismo cantón Valencia, para visitar al usuario Ignacio Zambrano.
- ✓ Recopilación de información secundaria para la ubicación del predio del usuario.
- ✓ Georeferenciación del predio del usuario, y ubicación del usuario a intervenir.
- ✓ Información al usuario de las actividades a realizarse.
- ✓ Levantamiento de información del usuario empleando la ficha de técnica de control de actividades que alteran la cantidad del agua.
- ✓ Georeferenciación y verificación de la existencia de infraestructura de captación, conducción y distribución del agua, en el predio.

17:00 -18:00

- ✓ Traslado desde el cantón Valencia hacia la ciudad de Quevedo, para pernoctar



Fotografía 2. Recopilación de Información en el predio del Grupo Manobal.

Jueves 17-11-2016

07:00 – 08:00

- ✓ Traslado vía terrestre desde la ciudad de Quevedo hasta el cantón Buena Fé, para visitar al usuario Aníbal Ramírez.

08:00 – 10:30

- ✓ Recopilación de información secundaria para la ubicación del predio del usuario.
- ✓ Georeferenciación del predio del usuario, y ubicación del usuario a intervenir.
- ✓ Información al usuario de las actividades a realizarse.
- ✓ Levantamiento de información del usuario empleando la ficha de técnica de control de actividades que alteran la cantidad del agua.
- ✓ Georeferenciación y verificación de la existencia de infraestructura de captación, conducción y distribución del agua, en el predio.

10:30 – 14:00

- ✓ Traslado interno en el mismo cantón Buena Fé, para visitar al usuario AGZULASA.
- ✓ Recopilación de información secundaria para la ubicación del predio del usuario.
- ✓ Georeferenciación del predio del usuario, y ubicación del usuario a intervenir.
- ✓ Información al usuario de las actividades a realizarse.
- ✓ Levantamiento de información del usuario empleando la ficha de técnica de control de actividades que alteran la cantidad del agua.
- ✓ Georeferenciación y verificación de la existencia de infraestructura de captación, conducción y distribución del agua, en el predio.

14:00 – 18:00

- ✓ Traslado interno en el mismo cantón Buena Fé, para visitar al usuario YOPAL S.A.
- ✓ Recopilación de información secundaria para la ubicación del predio del usuario.
- ✓ Georeferenciación del predio del usuario, y ubicación del usuario a intervenir.
- ✓ Información al usuario de las actividades a realizarse.
- ✓ Levantamiento de información del usuario empleando la ficha de técnica de control de actividades que

alteran la cantidad del agua.

- ✓ Georeferenciación y verificación de la existencia de infraestructura de captación, conducción y distribución del agua, en el predio.

18:00 -19:00

- ✓ Traslado desde el cantón Buena Fé hacia la ciudad de Quevedo, para pernoctar



Fotografía 3. Recopilación de Información en el predio AGZULASA S.A.

Viernes 18-11-2016

07:00 – 08:00

- ✓ Traslado vía terrestre desde la ciudad de Quevedo hasta el cantón Buena Fé, para visitar al usuario Penpro S.A.

08:00 – 11:00

- ✓ Recopilación de información secundaria para la ubicación del predio del usuario.
- ✓ Georeferenciación del predio del usuario, y ubicación del usuario a intervenir.
- ✓ Información al usuario de las actividades a realizarse.
- ✓ Levantamiento de información del usuario empleando la ficha de técnica de control de actividades que alteran la cantidad del agua.
- ✓ Georeferenciación y verificación de la existencia de infraestructura de captación, conducción y distribución del agua, en el predio.

12:00 – 13:00


- ✓ Traslado desde el cantón Buena Fé hacia la ciudad de Quevedo.

13:00 – 15:00

- ✓ Reunión en el CAC Quevedo para solicitar documentación relacionada a los usuarios y los predios inspeccionados.

15:00 – 22:00

- ✓ Retorno desde la ciudad de Quevedo hacia la ciudad de Quito.



Fotografía 4. Recopilación de Información en los predios del usuario Penpro S.A.

PRODUCTOS ALCANZADOS:

- Coordinación y planificación de visitas a 7 (posibles) usuarios ilegales (que no cuentan con concesión y/o autorización de uso y/o aprovechamiento del agua) facilitados por el CAC Quevedo.
- Recopilación de información secundaria de los posibles usuarios ilegales.
- Socialización de las competencias y actividades a realizarse por parte de la ARCA a los usuarios visitados.
- Recopilación de información utilizando fichas de control de actividades que alteran la cantidad del agua.
- Georeferenciación y verificación de la infraestructura de captación, conducción y distribución de los usuarios visitados.

DETALLE DE GASTOS:

FECHA	N° DE COMPROBANTE	DESCRPCIÓN	VALOR \$ (usd)
15/11/2016	002-001-000005336	Alimentación	10,26
15/11/2016	002-001-000003088	Alimentación	12,00
15/11/2016	002-001-000002544	Alimentación	10,00
16/11/2016	002-001-000005340	Alimentación	6,84
16/11/2016	002-001-000026625	Alimentación	15,00
16/11/2016	001-002-000003978	Alimentación	9,25
17/11/2016	002-001-000005352	Alimentación	11,40
17/11/2016	002-001-000003104	Alimentación	11,00
17/11/2016	001-001-000000019	Alimentación	14,00
18/11/2016	002-001-000001902	Hospedaje	60,00
TOTAL GASTOS SUSTENTADOS CON FACTURAS			159,75


ITINERARIO	SALIDA	LLEGADA	NOTA
FECHA dd-mmm-aaa	15-11-2016	18-11-2016	Estos datos se refieren al tiempo efectivamente utilizado en el cumplimiento del servicio institucional, desde la salida del lugar de residencia o trabajo habituales o del cumplimiento del servicio institucional según sea el caso, hasta su llegada de estos sitios.
HORA hh:mm	03:00	22:00	



TRANSPORTE						
TIPO DE TRANSPORTE (Aéreo, terrestre, marítimo, otros)	NOMBRE DE TRANSPORTE	RUTA	SALIDA		LLEGADA	
			FECHA dd-mmm-aaaa	HORA hh:mm	FECHA dd-mmm-aaaa	HORA hh:mm
TERRESTRE	Vehículo Alquilado	Quito (Pichincha) – Quevedo (Los Ríos)	15-11-2016	03:00	15-11-2016	10:00
TERRESTRE	Vehículo Alquilado	Quevedo (Los Ríos) – Valencia (Los Ríos)	15-11-2016	13:00	15-11-2016	14:00
TERRESTRE	Vehículo Alquilado	Valencia (Los Ríos) - Quevedo	15-11-2016	17:00	15-11-2016	18:00
TERRESTRE	Vehículo Alquilado	Quevedo – Valencia (Los Ríos)	16-11-2016	07:00	16-11-2016	08:00
TERRESTRE	Vehículo Alquilado	Valencia (Los Ríos) - Quevedo	16-11-2016	17:00	16-11-2016	18:00
TERRESTRE	Vehículo Alquilado	Quevedo – Buena Fé (Los Ríos)	17-11-2016	07:00	17-11-2016	08:00
TERRESTRE	Vehículo Alquilado	Buena Fé (Los Ríos) - Quevedo	17-11-2016	18:00	17-11-2016	19:00
TERRESTRE	Vehículo Alquilado	Quevedo – Buena Fé (Los Ríos)	18-11-2016	07:00	18-11-2016	08:00
TERRESTRE	Vehículo Alquilado	Buena Fé (Los Ríos) - Quevedo	18-11-2016	12:00	18-11-2016	13:00
TERRESTRE	Vehículo Alquilado	Quevedo (Los Ríos) – Quito (Pichincha)	18-11-2016	15:00	18-11-2016	22:00


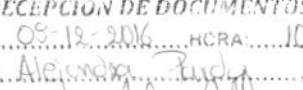

NOTA: En caso de haber utilizado transporte público, se deberá adjuntar obligatoriamente los pases a bordo o boletos.

OBSERVACIONES

Vehículo Alquilado CAMIONETA CHEVROLET LUV D-MAX 4x4 COLOR DORADO PLACA PCJ-5051; Conductor Sr. Jorge Vaca.
Las facturas originales de Alimentación y hospedaje se encuentran adjuntas a este documento.

FIRMA DE LA O EL SERVIDOR COMISIONADO	NOTA
 NOMBRE: Dr. Javier Toledo Analista Técnico C.C. 0603468158	El presente informe deberá presentarse dentro del término de 4 días del cumplimiento de servicios institucionales, caso contrario la liquidación se demorará e incluso de no presentarlo tendría que restituir los valores percibidos. Cuando el cumplimiento de servicios institucionales sea superior al número de días autorizados, se deberá adjuntar la autorización por escrito de la Máxima Autoridad o su Delegado

FIRMAS DE APROBACIÓN	
FIRMA DE LA O EL RESPONSABLE DE LA UNIDAD DEL SERVIDOR COMISIONADO	FIRMA DE LA O EL JEFE INMEDIATO DE LA O EL RESPONSABLE DE LA UNIDAD
 NOMBRE: Ing. Efraín A. Novillo S. Mgs. DIRECTOR TÉCNICO-ARCA	 NOMBRE: Lic. Gualbert Maximiliano Tufiño Simba DIRECTOR ADMINISTRATIVO – FINANCIERO (e)ARCA


Agencia de Regulación y Control del Agua
DIRECCIÓN ADMINISTRATIVA FINANCIERA
RECEPCIÓN DE DOCUMENTOS
 FECHA: 09-11-2016 HORA: 10:30
 RECIBE: 
 FIRMA: 


Asesoría Reguladora y Control del Agua
TALENTO HUMANO
RECEPCIÓN DE DOCUMENTOS
 FECHA: 21-11-2016 HORA: 16:00
 RECIBE: 
 FIRMA: 