



Agencia de
Regulación y
Control del Agua

SOLICITUD DE AUTORIZACIÓN PARA CUMPLIMIENTO DE SERVICIOS INSTITUCIONALES

Nro. SOLICITUD DE AUTORIZACIÓN PARA CUMPLIMIENTO DE SERVICIOS INSTITUCIONALES: **ARCA-DT-437-2016** FECHA DE SOLICITUD (dd-mmm-aaaa): **21-11-2016**

VIÁTICOS: MOVILIZACIONES: SUBSISTENCIAS: ALIMENTACIÓN:

DATOS GENERALES

APELLIDOS - NOMBRES DE LA O EL SERVIDOR: **TOLEDO CARVAJAL JAVIER RAFAEL** PUESTO QUE OCUPA: **SERVIDOR PÚBLICO 7**

CIUDAD - PROVINCIA DEL SERVICIO INSTITUCIONAL: **GUAYAQUIL – GUAYAS
LIBERTAD – SANTA ELENA** NOMBRE DE LA UNIDAD A LA QUE PERTENECE LA O EL SERVIDOR: **DIRECCIÓN TÉCNICA DE GESTIÓN INSTITUCIONAL**

FECHA SALIDA (dd-mmm-aaaa): **28-11-2016** HORA SALIDA (hh:mm): **03:00** FECHA LLEGADA (dd-mmm-aaaa): **02-12-2016** HORA LLEGADA (hh:mm): **23:00**

SERVIDORES QUE INTEGRAN LOS SERVICIOS INSTITUCIONALES:

Dr. Javier Toledo, Ing. Juan Maroto, Conductor designado (ARCA)

DESCRIPCIÓN DE LAS ACTIVIDADES A EJECUTARSE

En base al Acta de Reunión de Directorio Nro. DIR-ARCA-004-2016, se emite la Resolución Nro. DIR-ARCA-005-2016 el 25 de julio de 2016 en la cual se resuelve aprobar el contenido de la "reforma al Plan de Control" donde se contempla realizar el control de 150 usuarios informales. Estas acciones forman parte de la estrategia para dar cumplimiento a la Regulación Nro. DIR-ARCA-RG-001-2016. Por consiguiente en las fechas antes detalladas se visitaran 5 usuarios informales en las provincias de Guayas y Santa Elena para constatar la existencia o no de obras de infraestructura de captación, conducción y distribución del recurso hídrico.

TRANSPORTE

TIPO DE TRANSPORTE (Aéreo, terrestre, marítimo, otros)	NOMBRE DE TRANSPORTE	RUTA	SALIDA		LLEGADA	
			FECHA dd-mmm-aaaa	HORA hh:mm	FECHA dd-mmm-aaaa	HORA hh:mm
TERRESTRE	Vehículo Institucional	Quito – Guayaquil	28-11-2016	03:00	28-11-2016	11:00
TERRESTRE	Vehículo Institucional	Guayaquil – Libertad	01-12-2016	08:00	01-12-2016	10:00
TERRESTRE	Vehículo Institucional	Libertad – Quito	02-12-2016	13:00	02-12-2016	23:00

DATOS PARA TRANSFERENCIA

NOMBRE DEL BANCO: **Banco de Guayaquil** TIPO DE CUENTA: **Ahorros** No. DE CUENTA: **6967383**

FIRMA DE LA O EL SERVIDOR SOLICITANTE

FIRMA DE LA O EL RESPONSABLE DE LA UNIDAD SOLICITANTE

Javier Toledo

Dr. Javier Toledo
Analista Técnico
C.C. 0603468158

Efraín A. Novillo

Ing. Efraín A. Novillo S. Mgs.
DIRECTOR TÉCNICO-ARCA

FIRMA DE LA AUTORIDAD NOMINADORA O SU DELEGADO

Lic. Gualbert Maximiliano Tufiño Simba

Lic. Gualbert Maximiliano Tufiño Simba
DIRECTOR ADMINISTRATIVO – FINANCIERO (e) ARCA

NOTA: Esta solicitud deberá ser presentada para su Autorización, con por lo menos 72 horas de anticipación al cumplimiento de los servicios institucionales; salvo el caso de que por necesidades institucionales la Autoridad Nominadora autorice.

- De no existir disponibilidad presupuestaria, tanto la solicitud como la autorización quedarán insubsistentes
- El informe de Servicios Institucionales deberá presentarse dentro del término de 4 días de cumplido el servicio institucional

Está prohibido conceder servicios institucionales durante los días de descanso obligatorio, con excepción de las Máximas Autoridades o de casos excepcionales debidamente justificados por la Máxima Autoridad o su Delegado.



Agencia de Regulación y Control del Agua
DIRECCIÓN ADMINISTRATIVA FINANCIERA

RECEPCIÓN DE DOCUMENTOS

FECHA: **21-11-2016** HORA: **16:30**

Alejandra Ruiz

VERSIÓN FORMULARIO MRL ACTUALIZADA 12/06/2013



Agencia de Regulación y Control del Agua

TALENTO HUMANO

RECEPCIÓN DE DOCUMENTOS

FECHA: **21-11-2016** HORA: **16:05**

RECIBE: *[Signature]*

FIRMA: *[Signature]*

Autonizado
 Área Financiera
 Revisar, analizar y realizar proceso de pago conforme normativa legal vigente.

Agencia de Regulación y Control del Agua

PRESUPUESTO CONTABILIDAD TESORERÍA

Mario Pineda
 DIRECTOR ADMINISTRATIVO FINANCIERO

Agencia de Regulación y Control del Agua

INFORME DE SERVICIOS INSTITUCIONALES

FECHA: 19-12-2016

Nro. SOLICITUD DE AUTORIZACIÓN PARA CUMPLIMIENTO DE SERVICIOS INSTITUCIONALES: ARCA-DT-437-2016

FECHA DE INFORME (dd-mmm-aaaa): 05-12-2016

DATOS GENERALES

APELLIDOS - NOMBRES DE LA O EL SERVIDOR TOLEDO CARVAJAL JAVIER RAFAEL	PUESTO QUE OCUPA: SERVIDOR PUBLICO 7
CIUDAD - PROVINCIA DEL SERVICIO INSTITUCIONAL Guayas (Guayaquil)	NOMBRE DE LA UNIDAD A LA QUE PERTENECE LA O EL SERVIDOR DIRECCION TECNICA DE GESTION INSTITUCIONAL

SERVIDORES QUE INTEGRAN EL SERVICIO INSTITUCIONAL:
 Dr. Javier Toledo, Ing. Juan Maroto, Sr. Abel Gualpa

INFORME DE ACTIVIDADES Y PRODUCTOS ALCANZADOS

En base al Acta de Reunión de Directorio Nro. DIR-ARCA-004-2016, se emite la Resolución Nro. DIR-ARCA-005-2016 el 25 de julio de 2016 en la cual se resuelve aprobar el contenido de la "reforma al Plan de Control" donde se contempla realizar el control de 150 usuarios informales. Estas acciones forman parte de la estrategia para dar cumplimiento a la Regulación Nro. DIR-ARCA-RG-001-2016. Por consiguiente se ha planificado la visita a 6 usuarios informales en la provincia del Guayas registrados por la Empresa Pública del Agua EPA-EP para constatar la existencia o no de obras de infraestructura.

Lunes 28-11-2016

03:00 – 11:00

- ✓ Traslado vía terrestre desde la ciudad de Quito hasta la provincia del Guayas ciudad Guayaquil.

11:00 – 13:00

- ✓ Reunión en la DH-Guayas, Centro de Atención al Ciudadano, CAC-Guayaquil para retirar las certificaciones de los usuarios que no poseen concesión de uso del agua.

13:00 – 14:00

- ✓ Traslado hacia el cantón Samborondón para mantener reunión de trabajo con la Ing. Gioconda Escalante Directora de Comercialización de la EPA-EP.

14:00 – 15:00

- ✓ Reunión de trabajo con la Ing. Gioconda Escalante Directora de Comercialización de la EPA-EP donde se realizó las siguientes actividades
- ✓ Recopilación de información secundaria para la ubicación del predio del usuario.
- ✓ Contactos y números telefónicos del personal de la EPA-EP asignado para este trabajo.

15:00 – 16:00


- ✓ Traslado desde el cantón Samborondón hasta parroquia Chongón, Tránsito Chongón - San Vicente.

16:00 – 17:00

- ✓ Reunión con el Ing. Juan Carlos Romo (Operación y Mantenimiento Tránsito Chongón-San Vicente), para coordinar los trabajos y actividades a realizar.

17:00 – 18:00

- ✓ Traslado vía Terrestre desde la parroquia Chongón hasta la ciudad de Guayaquil para pernoctar.



Fotografía 1. Visita Represa Traslase Chongón San Vicente

Martes 29-11-2016

07:00 – 08:00

- ✓ Traslado vía terrestre desde la ciudad de Guayaquil hasta la parroquia Chongón, Traslase Chongón-San Vicente, donde se contó con la colaboración de los técnicos Juan Samaniego y Bolívar Villón.

08:00 – 14:00

- ✓ Recopilación de información secundaria para la ubicación del predio del usuario.
- ✓ Traslado hacia el predio denominado RICABERTO.
- ✓ Georeferenciación del predio del usuario.
- ✓ Información al usuario de las actividades a realizarse.
- ✓ Levantamiento de información del usuario empleando la ficha de técnica de control de actividades que alteran la cantidad del agua.
- ✓ Georeferenciación y verificación de la existencia de infraestructura de captación, conducción y distribución del agua, en el predio.
- ✓ Inspección de los 12 puntos (tomas) de agua y de las 2 albarradas.

14:00 – 17:00

- ✓ Traslado interno en la zona hacia el predio denominado SEMAMSA S.A.
- ✓ Georeferenciación del predio del usuario.
- ✓ Información al usuario de las actividades a realizarse.
- ✓ Levantamiento de información del usuario empleando la ficha de técnica de control de actividades que alteran la cantidad del agua.
- ✓ Georeferenciación y verificación de la existencia de infraestructura de captación, conducción y distribución del agua, en el predio.
- ✓ Inspección de los 2 puntos (tomas) de agua y de la 1 albarrada

17:00 -18:00

- ✓ Traslado desde la parroquia Chongón hacia la ciudad de Guayaquil



Fotografía 2. Recopilación de Información en el predio RICABERTO.

Miércoles 30-11-2016

07:00 – 08:00


- ✓ Traslado vía terrestre desde la ciudad de Guayaquil hasta la parroquia Chongón, Tránsito Chongón-San Vicente, donde se contó con la colaboración de los técnicos Juan Samaniego y Bolívar Villón.

08:00 – 16:00

- ✓ Recopilación de información secundaria para la ubicación del predio del usuario.
- ✓ Traslado hacia el predio denominado NATURISA S.A.
- ✓ Georeferenciación del predio del usuario.
- ✓ Información al usuario de las actividades a realizarse.
- ✓ Levantamiento de información del usuario empleando la ficha de técnica de control de actividades que alteran la cantidad del agua.
- ✓ Georeferenciación y verificación de la existencia de infraestructura de captación, conducción y distribución del agua, en el predio.
- ✓ Inspección de los 15 puntos (tomas) de agua y de las 4 albardas.

16:00 -17:00

- ✓ Traslado desde la Parroquia Chongón hasta la ciudad de Guayaquil, para pernoctar



Fotografía 3. Recopilación de Información en el predio NATURISA S.A.

Jueves 01-12-2016

07:00 – 08:00

- ✓ Traslado vía terrestre desde la ciudad de Guayaquil hasta la parroquia Chongón, Tránsito Chongón-San Vicente, donde se contó con la colaboración del técnico Aníbal Magallanes.

08:00 – 11:00

- ✓ Recopilación de información secundaria para la ubicación del predio del usuario.
- ✓ Traslado hacia el predio denominado JUANPA S.A.
- ✓ Georeferenciación del predio del usuario.
- ✓ Información al usuario de las actividades a realizarse.
- ✓ Levantamiento de información del usuario empleando la ficha de técnica de control de actividades que alteran la cantidad del agua.
- ✓ Georeferenciación y verificación de la existencia de infraestructura de captación, conducción y distribución del agua, en el predio.
- ✓ Inspección de los 3 puntos (tomas) de agua y de 1 albarrada.

11:00 – 14:00

- ✓ Recopilación de información secundaria para la ubicación del predio del usuario.
- ✓ Traslado hacia el predio de la Sra. Laura Margarita Vaca Ormaza
- ✓ Georeferenciación del predio del usuario.
- ✓ Información al usuario de las actividades a realizarse.
- ✓ Levantamiento de información del usuario empleando la ficha de técnica de control de actividades que alteran la cantidad del agua.
- ✓ Georeferenciación y verificación de la existencia de infraestructura de captación, conducción y distribución del agua, en el predio.
- ✓ Inspección del punto de toma de agua certificado por el CAC-Guayaquil.

14:00 – 17:00

- ✓ Recopilación de información secundaria para la ubicación del predio del usuario.
- ✓ Traslado hacia el predio denominado VIVENZIO
- ✓ Georeferenciación del predio del usuario.
- ✓ Información al usuario de las actividades a realizarse.
- ✓ Levantamiento de información del usuario empleando la ficha de técnica de control de actividades que alteran la cantidad del agua.
- ✓ Georeferenciación y verificación de la existencia de infraestructura de captación, conducción y distribución del agua, en el predio.
- ✓ Inspección del punto de toma de agua certificado por el CAC-Guayaquil.

17:00 -18:00

- ✓ Traslado desde la Parroquia Chongón hasta la ciudad de Guayaquil, para pernoctar



Fotografía 4. Recopilación de Información en el predio JUANPA S.A.

13:00 – 15:00

- ✓ Reunión en el CAC Quevedo para solicitar documentación relacionada a los usuarios y los predios inspeccionados.

Viernes 02-12-2016

08:00 – 12:00

- ✓ Traslado vía terrestre en la ciudad de Guayaquil hasta la Subsecretaría de la DH-GUAYAS; donde se mantuvo una reunión con el Ing. Hugo Prado, Responsable Técnico del CAC-Guayaquil donde se solicitó la certificación de un usuario que no posee una autorización de uso y/o aprovechamiento del agua.
- ✓ Reunión en la Subsecretaría DH – Guayas con el abogado Pedro Franco, en la que se solicitó copias de los expedientes 1015-2016 y 1076-2016.

12:00 – 20:00

- ✓ Retorno desde la ciudad de Guayaquil hacia la ciudad de Quito.

PRODUCTOS ALCANZADOS:

- Coordinación y planificación de visitas a 6 (posibles) usuarios registrados por la EPA, Tránsito Chongón-San Vicente (que no cuentan con concesión y/o autorización de uso y/o aprovechamiento del agua) facilitados por el CAC Guayaquil.
- Recopilación de información secundaria de los posibles usuarios ilegales.
- Socialización de las competencias y actividades a realizarse por parte de la ARCA a los usuarios visitados.
- Recopilación de información utilizando fichas de control de actividades que alteran la cantidad del agua.
- Georeferenciación y verificación de la infraestructura de captación, conducción y distribución de los usuarios visitados.

DETALLE DE GASTOS:

FECHA	N° DE COMPROBANTE	DESCRPCIÓN	VALOR \$ (usd)
28/11/2016	001-001-000002017	Alimentación	10,00
28/11/2016	105-003-000116933	Alimentación	4,99
29/11/2016	001-001-000007275	Alimentación	6,00
29/11/2016	002-001-0051739	Alimentación	23,00
29/11/2016	003-001-00000204	Alimentación	15,00
30/11/2016	001-001-000027036	Alimentación	10,00
30/11/2016	001-001-006872	Alimentación	4,00
30/11/2016	044-004-000001773	Alimentación	10,03
01/12/2016	004-005-000446534	Alimentación	7,15
01/12/2016	002-001-0000124	Alimentación	12,00
01/12/2016	001-001-000027062	Alimentación	11,50
02/12/2016	003-001-0000316	Hospedaje	100,00
TOTAL GASTOS SUSTENTADOS CON FACTURAS			213,67

ITINERARIO	SALIDA	LLEGADA	NOTA
FECHA dd-mmm-aaa	28-11-2016	02-12-2016	Estos datos se refieren al tiempo efectivamente utilizado en el cumplimiento del servicio institucional, desde la salida del lugar de residencia o trabajo habituales o del cumplimiento del servicio institucional según sea el caso, hasta su llegada de estos sitios.
HORA hh:mm	03:00	20:00	

TRANSPORTE

TIPO DE TRANSPORTE (Aéreo, terrestre, marítimo, otros)	NOMBRE DE TRANSPORTE	RUTA	SALIDA		LLEGADA	
			FECHA dd-mmm-aaaa	HORA hh:mm	FECHA dd-mmm-aaaa	HORA hh:mm
TERRESTRE	Vehículo Alquilado	Quito (Pichincha) – Guayaquil (Guayas)	28-11-2016	03:00	28-11-2016	11:00
TERRESTRE	Vehículo Alquilado	Guayaquil (Guayas) – Samborondón (Guayas)	28-11-2016	13:00	28-11-2016	14:00
TERRESTRE	Vehículo Alquilado	Samborondón (Guayas)- Chongón (Guayas)	28-11-2016	15:00	28-11-2016	16:00
TERRESTRE	Vehículo Alquilado	Chongón (Guayas) – Guayaquil (Guayas)	28-11-2016	17:00	28-11-2016	18:00
TERRESTRE	Vehículo Alquilado	Guayaquil (Guayas) – Chongón (Guayas)	29-11-2016	07:00	29-11-2016	08:00
TERRESTRE	Vehículo Alquilado	Chongón (Guayas) – Guayaquil (Guayas)	29-11-2016	17:00	29-11-2016	18:00
TERRESTRE	Vehículo Alquilado	Guayaquil (Guayas) – Chongón (Guayas)	30-11-2016	07:00	30-11-2016	08:00
TERRESTRE	Vehículo Alquilado	Chongón (Guayas) – Guayaquil (Guayas)	30-11-2016	16:00	30-11-2016	17:00
TERRESTRE	Vehículo Alquilado	Guayaquil (Guayas) – Chongón (Guayas)	01-12-2016	07:00	01-12-2016	08:00
TERRESTRE	Vehículo Alquilado	Chongón (Guayas) – Guayaquil (Guayas)	01-12-2016	17:00	01-12-2016	18:00
TERRESTRE	Vehículo Alquilado	Guayaquil (Guayas) – Quito (Pichincha)	02-12-2016	12:00	02-12-2016	20:00

NOTA: En caso de haber utilizado transporte público, se deberá adjuntar obligatoriamente los pases a bordo o boletos.

OBSERVACIONES

CAMIONETA CHEVROLET LUV D-MAX 4X4 COLOR VINO PLACA TBD-1133; Conductor Sr. Abel Gualpa.
Las facturas originales de Alimentación y hospedaje se encuentran adjuntas a este documento.

FIRMA DE LA O EL SERVIDOR COMISIONADO

NOTA



 NOMBRE: Dr. Javier Toledo
 Analista Técnico
 C.C. 0603468158


El presente informe deberá presentarse dentro del término de 4 días del cumplimiento de servicios institucionales, caso contrario la liquidación se demorará e incluso de no presentarlo tendría que restituir los valores percibidos. Cuando el cumplimiento de servicios institucionales sea superior al número de días autorizados, se deberá adjuntar la autorización por escrito de la Máxima Autoridad o su Delegado

FIRMAS DE APROBACIÓN

FIRMA DE LA O EL RESPONSABLE DE LA UNIDAD DEL SERVIDOR COMISIONADO

FIRMA DE LA O EL JEFE INMEDIATO DE LA O EL RESPONSABLE DE LA UNIDAD


 NOMBRE:
 Ing. Efraín A. Novillo S. Mgs.
 DIRECTOR TÉCNICO-ARCA


 NOMBRE:
 Ing. Mario Lenin Viteri Camacho
 DIRECTOR ADMINISTRATIVO – FINANCIERO ARCA


 Agencia de Regulación y Control del Agua
DIRECCIÓN ADMINISTRATIVA FINANCIERA
RECEPCIÓN DE DOCUMENTOS
 FECHA: 08-12-2016 HORA: 10:30
 RECEBE: Alejandra Pareda
 FIRMA: 


 Talento Humano
RECEPCIÓN DE DOCUMENTOS
 FECHA: 05-12-2016 HORA: 14:45
 RECEBE: 
 FIRMA: 