



Agencia de
Regulación y
Control del Agua

SOLICITUD DE AUTORIZACIÓN PARA CUMPLIMIENTO DE SERVICIOS INSTITUCIONALES

Nro. SOLICITUD DE AUTORIZACIÓN PARA CUMPLIMIENTO DE SERVICIOS INSTITUCIONALES

FECHA DE SOLICITUD (dd-mm-aaaa)

ARCA-DRD-063-2018

05-07-2018

VIÁTICOS

MOVILIZACIONES

SUBSISTENCIAS

ALIMENTACIÓN

DATOS GENERALES

APELLIDOS - NOMBRES DE LA O EL SERVIDOR

SARANSIG ZAMBRANO ROBERTO

PUESTO QUE OCUPA:

ANALISTA TÉCNICO DE REGULACIÓN Y CONTROL TÉCNICO DE RIEGO Y DRENAJE 2

CIUDAD - PROVINCIA DEL SERVICIO INSTITUCIONAL

GUAYAQUIL, DAULE, GENERAL VILLAMIL - GUAYAS;
SANTA ELENA - SANTA ELENA

NOMBRE DE LA UNIDAD A LA QUE PERTENECE LA O EL SERVIDOR

DIRECCIÓN DE REGULACIÓN Y CONTROL DE RIEGO Y DRENAJE

FECHA SALIDA (dd-mm-aaaa)

HORA SALIDA (hh:mm)

FECHA LLEGADA (dd-mm-aaaa)

HORA LLEGADA (hh:mm)

09-07-2018

06:00

13-07-2018

16:00

SERVIDORES QUE INTEGRAN LOS SERVICIOS INSTITUCIONALES:

Ing. Roberto Saransig, Ing. José Luis Paillacho, e Ing. Carlos Pazmiño

DESCRIPCIÓN DE LAS ACTIVIDADES A EJECUTARSE

Con la finalidad de dar cumplimiento a lo dispuesto por el Director de Regulación y Control de Riego y Drenaje, mediante Memorando Nro. ARCA-DRD-2018-0063-M, en cumplimiento a la Reforma del Plan de Control 2018, referente al Levantamiento de Información de 100 usuarios de riego con caudales superiores a 50 l/s del Proyecto Multipropósito Traslase Daule - Santa Elena; se ha planificado realizar 15 inspecciones técnicas en las provincias de Guayas y Santa Elena, actividades previstas realizar desde el lunes 09 hasta el viernes 13 de julio de 2018, según cronograma que se detallan a continuación:

Lunes, 09 de julio de 2018

06:00 - 07:00

- ✓ Traslado vía aérea desde la ciudad de Quito hacia el cantón Guayaquil, provincia del Guayas.

07:00 - 10:00

- ✓ Reunión interinstitucional ARCA, EPA-EP, para la planificación de actividades y visitas técnicas a realizar en los cantones Santa Elena, Daule, Guayaquil, General Villamil.

10:00 - 11:00

- ✓ Traslado vía terrestre desde el cantón Guayaquil hasta el sector de influencia del Proyecto Multipropósito Traslase Daule - Santa Elena

11:00 - 16:00

- ✓ Recopilación de información a tres usuarios del Proyecto Multipropósito Traslase Daule - Santa Elena

16:00 - 17:00

- ✓ Traslado vía terrestre desde el Proyecto Multipropósito Traslase Daule - Santa Elena hasta el cantón General Villamil para pernoctar.

Martes, 10 de julio de 2018

07:00 - 08:00

- ✓ Traslado vía terrestre desde el cantón General Villamil hasta el sector de influencia del Proyecto Multipropósito Traslase Daule - Santa Elena

08:00 - 16:00

- ✓ Recopilación de información a tres usuarios del Proyecto Multipropósito Traslase Daule - Santa Elena.

16:00 – 17:00

- ✓ Traslado vía terrestre desde el sector de influencia del Proyecto Multipropósito Traslase Daule – Santa Elena hasta el cantón General Villamil para pernoctar.

Miércoles, 11 de julio de 2018

07:00 – 08:00

- ✓ Traslado vía terrestre desde el cantón General Villamil hasta el sector de influencia del Proyecto Multipropósito Traslase Daule – Santa Elena

08:00 – 16:00

- ✓ Recopilación de información a tres usuarios del Proyecto Multipropósito Traslase Daule – Santa Elena

16:00 – 17:00

- ✓ Traslado vía terrestre desde el sector de influencia del Proyecto Multipropósito Traslase Daule – Santa Elena hasta el cantón General Villamil para pernoctar.

Jueves, 12 de julio de 2018

07:00 – 08:00

- ✓ Traslado vía terrestre desde el cantón General Villamil hasta el sector de influencia del Proyecto Multipropósito Traslase Daule – Santa Elena

08:00 – 16:00

- ✓ Recopilación de información a tres usuarios del Proyecto Multipropósito Traslase Daule – Santa Elena

16:00 – 17:00

- ✓ Traslado vía terrestre desde el sector de influencia del Proyecto Multipropósito Traslase Daule – Santa Elena hasta el cantón General Villamil para pernoctar.

Viernes, 13 de julio de 2018

07:00 – 08:00

- ✓ Traslado vía terrestre desde el cantón General Villamil hasta el sector de influencia del Proyecto Multipropósito Traslase Daule – Santa Elena

08:00 – 14:00

- ✓ Recopilación de información a tres usuarios del Proyecto Multipropósito Traslase Daule – Santa Elena

14:00 – 15:00

- ✓ Traslado vía terrestre desde el sector de influencia del Proyecto Multipropósito Traslase Daule – Santa Elena hasta el cantón Guayaquil.




15:00 – 16:00

- ✓ Traslado vía aérea desde la ciudad de Guayaquil (Guayas) hacia la ciudad de Quito (Pichincha).

TRANSPORTE

TIPO DE TRANSPORTE (Aéreo, terrestre, marítimo, otros)	NOMBRE DE TRANSPORTE	RUTA	SALIDA		LLEGADA	
			FECHA dd-mm-aaaa	HORA hh:mm	FECHA dd-mm-aaaa	HORA hh:mm
AÉREO	TAME	Quito (Pichincha) – Guayaquil (Guayas)	09-07-2018	06:00	09-07-2018	07:00
TERRESTRE	Vehículo EPA - EP	Guayaquil – Sector de Proyecto Multipropósito Trásvase Daule – Santa Elena	09-07-2018	10:00	09-07-2018	11:00
TERRESTRE	Vehículo EPA - EP	Sector de Proyecto Multipropósito Trásvase Daule – Santa Elena – General Villamil	09-07-2018	16:00	09-07-2018	17:00
TERRESTRE	Vehículo EPA - EP	General Villamil – Sector de Proyecto Multipropósito Trásvase Daule – Santa Elena	10-07-2018	07:00	10-07-2018	08:00
TERRESTRE	Vehículo EPA - EP	Sector de Proyecto Multipropósito Trásvase Daule – Santa Elena – General Villamil	10-07-2018	16:00	10-07-2018	17:00
TERRESTRE	Vehículo EPA - EP	General Villamil – Sector de Proyecto Multipropósito Trásvase Daule – Santa Elena	11-07-2018	07:00	11-07-2018	08:00
TERRESTRE	Vehículo EPA - EP	Sector de Proyecto Multipropósito Trásvase Daule – Santa Elena – General Villamil	11-07-2018	16:00	11-07-2018	17:00
TERRESTRE	Vehículo EPA - EP	General Villamil – Sector de Proyecto Multipropósito Trásvase Daule – Santa Elena	12-07-2018	07:00	12-07-2018	08:00
TERRESTRE	Vehículo EPA - EP	Sector de Proyecto Multipropósito Trásvase Daule – Santa Elena – General Villamil	12-07-2018	16:00	12-07-2018	17:00
TERRESTRE	Vehículo EPA - EP	General Villamil – Sector de Proyecto Multipropósito Trásvase Daule – Santa Elena	13-07-2018	07:00	13-07-2018	08:00
TERRESTRE	Vehículo EPA - EP	Sector de Proyecto Multipropósito Trásvase Daule – Santa Elena – Guayaquil	13-07-2018	14:00	13-07-2018	15:00
AÉREO	TAME	Guayaquil (Guayas) - Quito (Pichincha)	13-07-2018	15:00	13-07-2018	16:00

DATOS PARA TRANSFERENCIA

NOMBRE DEL BANCO: Banco Pichincha			TIPO DE CUENTA: Ahorros	No. DE CUENTA: 2200342764
FIRMA DE LA O EL SERVIDOR SOLICITANTE		FIRMA DE LA O EL RESPONSABLE DE LA UNIDAD SOLICITANTE		
 Ing. Roberto Saransig ANALISTA TÉCNICO C.C. 0603751009		 Mgs. Segundo Churuchumbi DIRECTOR DE REGULACIÓN Y CONTROL DE RIEGO Y DRENAJE - ARCA		
FIRMA DE LA AUTORIDAD NOMINADORA O SU DELEGADO		NOTA: Esta solicitud deberá ser presentada para su Autorización, con por lo menos 72 horas de anticipación al cumplimiento de los servicios Institucionales; salvo el caso de que por necesidades Institucionales la Autoridad Nominadora autorice. <ul style="list-style-type: none"> • De no existir disponibilidad presupuestaria, tanto la solicitud como la autorización quedarán Insubsistentes • El informe de Servicios Institucionales deberá presentarse dentro del término de 4 días de cumplido el servicio institucional Está prohibido conceder servicios Institucionales durante los días de descanso obligatorio, con excepción de las Máximas Autoridades o de casos excepcionales debidamente justificados por la Máxima Autoridad o su Delegado.		
 Ing. Gecondina Patricia Domínguez Gaibor DIRECTORA ADMINISTRATIVA FINANCIERA - ARCA				





Agencia de
Regulación y
Control del Agua


**DIRECCIÓN ADMINISTRATIVA
FINANCIERA**

RECEPCIÓN DE DOCUMENTOS

FECHA: 05/07/2018 HORA: 15:00

RECIBE: 

FIRMA: 



INFORME DE SERVICIOS INSTITUCIONALES

Nro. SOLICITUD DE AUTORIZACIÓN PARA CUMPLIMIENTO DE SERVICIOS INSTITUCIONALES ARCA-DRD-063-2018	FECHA DE INFORME (dd-mmm-aaaa) 16-07-2018
---	---

DATOS GENERALES

APELLIDOS - NOMBRES DE LA O EL SERVIDOR SARANSIG ZAMBRANO ROBERTO	PUESTO QUE OCUPA. ANALISTA TÉCNICO DE REGULACIÓN Y CONTROL TÉCNICO DE RIEGO Y DRENAJE 2
CIUDAD - PROVINCIA DEL SERVIDOR INSTITUCIONAL GUAYAQUIL, GENERAL VILLAMIL - GUAYAS; SANTA ELENA - SANTA ELENA	NOMBRE DE LA UNIDAD A LA QUE PERTENECE LA O EL SERVIDOR DIRECCIÓN DE REGULACIÓN Y CONTROL DE RIEGO Y DRENAJE

SERVIDORES QUE INTEGRAN EL SERVICIO INSTITUCIONAL:

Ing. Roberto Saransig, Ing. Carlos Pazmiño, Ing. José Paillacho

INFORME DE ACTIVIDADES Y PRODUCTOS ALCANZADOS

Con la finalidad de dar cumplimiento a lo dispuesto por el Director de Regulación y Control de Riego y Drenaje, mediante Memorando Nro. ARCA-DRD-2018-0063-M, en cumplimiento a la Reforma del Plan de Control 2018, referente al Levantamiento de Información de 100 usuarios de riego con caudales superiores a 50 l/s del Proyecto Multipropósito Traslase Daule - Santa Elena; se realizó 14 inspecciones técnicas en las provincias de Guayas y Santa Elena, desde el lunes 09 hasta el viernes 13 de julio de 2018 y que se detallan a continuación:

ACTIVIDADES DESARROLLADAS

Lunes, 09 de julio de 2018

06:00 - 07:00

- ✓ Traslado vía área desde Quito hacia el ciudad de Guayaquil, provincia de Guayas.

07:00 - 09:00

- ✓ Traslado vía terrestre en vehículo de la EPA-EP desde Guayaquil hacia el Traslase Daule Santa Elena en la parroquia Chongón, provincia del Guayas, donde se realizó la siguiente actividad:

09:00 - 10:00

- ✓ Reunión de planificación de los usuarios/consumidores de riego del Proyecto Multipropósito a realizarse la inspección del 09 al 13 de julio de 2018.

10:00 - 11:00

- ✓ Traslado vía terrestre en vehículo de la EPA-EP desde el Traslase Daule Santa Elena en la parroquia Chongón, cantón Guayaquil, provincia del Guayas hacia la comuna El Azúcar, cantón Santa Elena, Provincia de Santa Elena.

11:00 - 16:30

- ✓ Inspección técnica in situ para la atención del Memorando Nro. ARCA-DRD-2018-0063-M, donde se realizaron las siguientes actividades:

- Inspección técnica en los predios de la Hacienda Las Cynthias, donde se realizaron las siguientes actividades:
 - Conversatorio con el Ing. Fernando López, para recabar información técnica referente al predio
 - Exposición por parte del técnico de la Agencia de la Inspección técnica a realizarse.
 - Planificación de inspección técnica in situ.
 - Recorrido por el predio.

*Autorgado, AREA FINANCIERA:
Revisar, analizar y realizar el
proceso de pago correspondiente segun
los datos del legal vigente.*

PRESUPUESTO CONTABILIDAD TESORERIA

- Ubicación del sitio de inspección.
 - Georeferenciación de los puntos de inspección.
 - Registro fotográfico de los puntos inspeccionados.
- Inspección técnica en los predios de la Compañía Agroversol; donde se realizaron las siguientes actividades.
- Conversatorio con el Ing. Cristhian Proaño y Contador Ángel Hernández, para recabar información técnica referente al predio
 - Exposición por parte del técnico de la Agencia de la Inspección técnica a realizarse.
 - Planificación de inspección técnica in situ.
 - Recorrido por el predio.
 - Ubicación del sitio de inspección.
 - Georeferenciación de los puntos de inspección.
 - Registro fotográfico de los puntos inspeccionados.
 - Recepción de documentación adicional referente a la inspección técnica.

16:30 – 18:00

- ✓ Traslado vía terrestre desde la comuna El Azúcar, cantón Santa Elena Provincia de Santa Elena hacia el cantón General Villamil provincia del Guayas, para pernoctar.



Fotografía 1. Inspección técnica y recorrido in situ.

Martes, 10 de julio de 2018

07:30 – 09:00

- ✓ Traslado vía terrestre desde el cantón General Villamil provincia del Guayas, hacia la comuna El Azúcar, cantón Santa Elena Provincia de Santa Elena.

09:00 – 16:00

- ✓ Inspección técnica in situ para la atención del Memorando Nro. ARCA-DRD-2018-0063-M, donde se realizaron las siguientes actividades:
 - Inspección técnica en los predios de la Hacienda Lourdes; donde se realizaron las siguientes actividades:
 - Conversatorio con el Sr. Alfonso Bacilio, para recabar información técnica referente al predio
 - Exposición por parte del técnico de la Agencia de la Inspección técnica a realizarse.
 - Planificación de inspección técnica in situ.
 - Recorrido por el predio.
 - Ubicación del sitio de inspección.
 - Georeferenciación de los puntos de inspección.
 - Registro fotográfico de los puntos inspeccionados.

- Inspección técnica en los predios de la Hacienda El Lago; donde se realizaron las siguientes actividades.
 - Ubicación del sitio de inspección.
 - Registro fotográfico del sitio de inspección.

- Inspección técnica en los predios de la Hacienda Don Alfredo; donde se realizaron las siguientes actividades.
 - Conversatorio con el Ing. Marco Bailon, para recabar información técnica referente al predio
 - Exposición por parte del técnico de la Agencia de la Inspección técnica a realizarse.
 - Planificación de inspección técnica in situ.
 - Recorrido por el predio.
 - Ubicación del sitio de inspección.
 - Georeferenciación de los puntos de inspección.
 - Registro fotográfico de los puntos inspeccionados.

16:00 – 17:30

- ✓ Traslado vía terrestre desde la comuna El Azúcar, cantón Santa Elena Provincia de Santa Elena, hacia el cantón General Villamil provincia del Guayas para pernoctar.



Fotografía 2. Inspección técnica y recorrido in situ.

Miércoles, 11 de julio de 2018

07:30 – 09:00

- ✓ Traslado vía terrestre desde el cantón General Villamil provincia del Guayas, hacia la parroquia Cerecita, provincia del Guayas.

09:00 – 16:00

- ✓ Inspección técnica in situ para la atención del Memorando Nro. ARCA-DRD-2018-0063-M, donde se realizaron las siguientes actividades:
 - Inspección técnica en los predios de la Hacienda Esmeralditas; donde se realizaron las siguientes actividades.
 - Conversatorio con el Sr. Abraham Reyes, para recabar información técnica referente al predio
 - Exposición por parte del técnico de la Agencia de la Inspección técnica a realizarse.
 - Planificación de inspección técnica in situ.
 - Recorrido por el predio.
 - Ubicación del sitio de inspección.
 - Georeferenciación de los puntos de inspección.
 - Registro fotográfico de los puntos inspeccionados.

 - Inspección técnica en los predios de la Hacienda Nazareth; donde se realizaron las siguientes actividades.
 - Conversatorio con el Ing. Carlos Rosenberg, para recabar información técnica referente al predio
 - Exposición por parte del técnico de la Agencia de la Inspección técnica a realizarse.

- Planificación de inspección técnica in situ.
 - Recorrido por el predio.
 - Ubicación del sitio de inspección.
 - Georeferenciación de los puntos de inspección.
 - Registro fotográfico de los puntos inspeccionados.
- Inspección técnica en los predios de la Hacienda Santa Regina; donde se realizaron las siguientes actividades.
- Conversatorio con el Ing. Roberto Jimenez, para recabar información técnica referente al predio
 - Exposición por parte del técnico de la Agencia de la Inspección técnica a realizarse.
 - Planificación de inspección técnica in situ.
 - Recorrido por el predio.
 - Ubicación del sitio de inspección.
 - Georeferenciación de los puntos de inspección.
 - Registro fotográfico de los puntos inspeccionados.
- Inspección técnica en los predios de la Compañía Flor Dhary; donde se realizaron las siguientes actividades.
- Ubicación del sitio de inspección.
 - Registro fotográfico del sitio de inspección.

16:00 – 17:30

- ✓ Traslado vía terrestre desde parroquia Cerecita, provincia del Guayas, hacia el cantón General Villamil provincia del Guayas para pernoctar.



Fotografía 3. Inspección técnica y recorrido por el predio.

Jueves, 12 de julio de 2018

07:30 – 09:00

- ✓ Traslado vía terrestre desde el cantón General Villamil provincia del Guayas, hacia la parroquia Cerecita, provincia del Guayas.

09:00 – 16:00

- ✓ Inspección técnica in situ para la atención del Memorando Nro. ARCA-DRD-2018-0063-M, donde se realizaron las siguientes actividades:
 - Inspección técnica en los predios de la Hacienda Guamangua; donde se realizaron las siguientes actividades.
 - Conversatorio con el Ing. Damián Ortiz, para recabar información técnica referente al predio
 - Exposición por parte del técnico de la Agencia de la Inspección técnica a realizarse.
 - Planificación de inspección técnica in situ.

- Recorrido por el predio.
 - Ubicación del sitio de inspección.
 - Georeferenciación de los puntos de inspección.
 - Registro fotográfico de los puntos inspeccionados.
- Inspección técnica en los predios de la Hacienda Campo de Valores; donde se realizaron las siguientes actividades.
- Conversatorio con el Ing. Patricio Bohórquez y Hugo Loiza, para recabar información técnica referente al predio
 - Exposición por parte del técnico de la Agencia de la Inspección técnica a realizarse.
 - Planificación de inspección técnica in situ.
 - Recorrido por el predio.
 - Ubicación del sitio de inspección.
 - Georeferenciación de los puntos de inspección.
 - Registro fotográfico de los puntos inspeccionados.
- Inspección técnica en los predios de la Hacienda Camelot; donde se realizaron las siguientes actividades.
- Ubicación del sitio de inspección.
 - Registro fotográfico del sitio de inspección.

16:00 – 17:30

- ✓ Traslado vía terrestre desde parroquia Cerecita, provincia del Guayas, hacia el cantón General Villamil provincia del Guayas para pernoctar



Fotografía 4. Inspección técnica y recorrido in situ.

Viernes, 13 de julio de 2018

07:30 – 09:00

- ✓ Traslado vía terrestre desde el cantón General Villamil, hacia la parroquia El Morro, cantón Guayaquil, provincia del Guayas.

09:00 – 13:30

- ✓ Inspección técnica in situ para la atención del Memorando Nro. ARCA-DRD-2018-0063-M, donde se realizaron las siguientes actividades:
 - Inspección técnica en los predios de la Hacienda Séptimo Paraíso; donde se realizaron las siguientes actividades.
 - Conversatorio con el Ing. Abel Jimenez, para recabar información técnica referente al predio
 - Exposición por parte del técnico de la Agencia de la Inspección técnica a realizarse.
 - Planificación de inspección técnica in situ.

- Recorrido por el predio.
 - Ubicación del sitio de inspección.
 - Georeferenciación de los puntos de inspección.
 - Registro fotográfico de los puntos inspeccionados.
- Inspección técnica en los predios de la Hacienda La Escondida; donde se realizaron las siguientes actividades.
- Conversatorio con el Sr. David Pacheco, para recabar información técnica referente al predio
 - Exposición por parte del técnico de la Agencia de la Inspección técnica a realizarse.
 - Planificación de inspección técnica in situ.
 - Recorrido por el predio.
 - Ubicación del sitio de inspección.
 - Georeferenciación de los puntos de inspección.
 - Registro fotográfico de los puntos inspeccionados.

13:30 – 15:00

- ✓ Traslado vía terrestre desde la parroquia El Morro, hacia la ciudad de Guayaquil provincia del Guayas.

16:00 – 17:00

- ✓ Retorno vía área desde la ciudad de Guayaquil hacia la ciudad de Quito.



Fotografía 5. Inspección técnica y recorrido in situ.

PRODUCTOS ALCANZADOS:

- Levantamiento de información de 14 Usuarios/Consumidores de Riego del Proyecto Multipropósito Traslase Daule/Santa Elena, dispuesto mediante Memorando Nro. ARCA-DRD-2018-0063-M.
- Georeferenciación de los sitios inspeccionados.
- Recopilación de información secundaria adicional entregada in situ.
- Aplicación de la ficha técnica de Levantamiento de información (14 Fichas).

DETALLE DE GASTOS:

FECHA	N° DE COMPROBANTE	DESCRIPCIÓN	VALOR
09-07-2018	001-007-000044116	Alimentación	8,46
09-07-2018	001-001-000754	Alimentación	9,50
10-07-2018	001-001-000000251	Alimentación	13,00
10-07-2018	001-001-000757	Alimentación	14,50
11-07-2018	001-001-000000426	Alimentación	12,50
11-07-2018	002-001-000000357	Alimentación	5,00
11-07-2018	001-001-000000007	Alimentación	7,00

AGENCIA DE REGULACIÓN
Y CONTROL DEL AGUA



EL
GOBIERNO
DE TODOS

12-07-2018	001-001-000000369	Alimentación	13,75
12-07-2018	001-001-000000428	Alimentación	13,44
12-07-2018	001-001-000000009	Alimentación	12,00
13-07-2018	002-001-000001951	Hospedaje por 4 noches	120,00
TOTAL GASTOS SUSTENTADOS CON FACTURA			\$ 229,15

ITINERARIO	SALIDA	LLEGADA	NOTA
FECHA dd-mmm-aaa	09-07-2018	13-07-2018	Estos datos se refieren al tiempo efectivamente utilizado en el cumplimiento del servicio institucional, desde la salida del lugar de residencia o trabajo habituales o del cumplimiento del servicio institucional según sea el caso, hasta su llegada de estos sitios.
HORA hh:mm	06:00	17:00	


TRANSPORTE




TIPO DE TRANSPORTE (Aéreo, terrestre, marítimo, otros)	NOMBRE DE TRANSPORTE	RUTA	SALIDA		LLEGADA	
			FECHA dd-mmm-aaaa	HORA hh:mm	FECHA dd-mmm-aaaa	HORA hh:mm
ÁEREO	TAME	Quito (Pichincha) – Guayaquil (Guayas)	09-07-2018	06:00	09-07-2018	07:00
TERRESTRE	Vehículo EPA-EP	Guayaquil (Guayas) – Trasvase Daule Santa Elena, Chongón (Guayas)	09-07-2018	07:00	09-07-2018	09:00
TERRESTRE	Vehículo EPA-EP	Trasvase Daule Santa Elena, Chongón - Guayaquil (Guayas) – Comuna El Azúcar, Santa Elena (Santa Elena)	09-07-2018	10:00	09-07-2018	11:00
TERRESTRE	Vehículo EPA-EP	Comuna El Azúcar, Santa Elena (Santa Elena) – General Villamil (Guayas)	09-07-2018	16:30	09-07-2018	18:00
TERRESTRE	Vehículo EPA-EP	General Villamil (Guayas) – Comuna El Azúcar, Santa Elena (Santa Elena)	10-07-2018	07:30	10-07-2018	09:00
TERRESTRE	Vehículo EPA-EP	Comuna El Azúcar, Santa Elena (Santa Elena) – General Villamil (Guayas)	10-07-2018	16:00	10-07-2018	17:30
TERRESTRE	Vehículo EPA-EP	General Villamil (Guayas) – Cerecita, (Guayas)	11-07-2018	07:30	11-07-2018	09:00
TERRESTRE	Vehículo EPA-EP	Cerecita (Guayas) – General Villamil (Guayas)	11-07-2018	16:00	11-07-2018	17:30
TERRESTRE	Vehículo EPA-EP	General Villamil (Guayas) – Cerecita, (Guayas)	12-07-2018	07:30	12-07-2018	09:00
TERRESTRE	Vehículo EPA-EP	Cerecita (Guayas) – General Villamil (Guayas)	12-07-2018	16:00	12-07-2018	17:30
TERRESTRE	Vehículo EPA-EP	General Villamil – Parroquia El Morro – Guayaquil (Guayas)	13-07-2018	07:30	13-07-2018	09:00
TERRESTRE	Vehículo EPA-EP	Parroquia El Morro – Guayaquil (Guayas)	13-07-2018	13:30	13-07-2018	15:00
ÁEREO	TAME	Guayaquil (Guayas) – Quito (Pichincha)	13-07-2018	16:00	13-07-2018	17:00

NOTA: En caso de haber utilizado transporte público, se deberá adjuntar obligatoriamente los pases a bordo o boletos.

OBSERVACIONES

- Se adjunta los tickets de pasajes aéreos en la ruta Quito - Guayaquil vuelo N° EQ 0301 y el de retorno Guayaquil - Quito vuelo N° EQ 0192.
- Los servidores que integraron el servicio institucional fueron el Ing. Roberto Saransig, Ing. Carlos Pazmiño e Ing. José Paillacho, los mismos que cumplimos según lo dispuesto por el Director de Regulación y Control de Riego y Drenaje, mediante Memorando Nro. ARCA-DRD-2018-0063-M; pero es importante señalar que cada servidor realizó trabajos independientes en diferentes sectores y predios.
- El día Lunes 09 de julio de 2018, los servidores Ing. Carlos Pazmiño e Ing. Roberto Saransig compartimos el mismo vehículo EPA-EP, debido a que solo facilitaron dos vehículos y no tres vehículos, como estaba previsto para las inspecciones técnicas.
- El transporte para las inspección técnicas ejecutadas en las provincias de Santa Elena y Guayas fue facilitada por la Empresa Pública del Agua EPA-EP
- Se adjunta facturas y notas de venta como sustento del detalle de gastos.



<p>FIRMA DE LA O EL SERVIDOR COMISIONADO</p>	<p>NOTA</p>
	<p>El presente informe deberá presentarse dentro del término de 4 días del cumplimiento de servicios institucionales, caso contrario la liquidación se demorará e incluso de no presentarlo tendría que restituir los valores percibidos. Cuando el cumplimiento de servicios institucionales sea superior al número de días autorizados, se deberá adjuntar la autorización por escrito de la Máxima Autoridad o su Delegado</p>
<p>Ing. Roberto Saransig ANALISTA TÉCNICO DE REGULACIÓN Y CONTROL TÉCNICO DE RIEGO Y DRENAJE 2 C.C. 0603751009</p>	
<p>FIRMAS DE APROBACIÓN</p>	
<p>FIRMA DE LA O EL RESPONSABLE DE LA UNIDAD DEL SERVIDOR COMISIONADO</p> 	<p>FIRMA DE LA O EL JEFE INMEDIATO DE LA O EL RESPONSABLE DE LA UNIDAD (DELEGADO DE LA MAXIMA AUTORIDAD).</p> 
<p>Mgs. Segundo Churuchumbi DIRECTOR DE REGULACIÓN Y CONTROL DE RIEGO Y DRENAJE - ARCA</p>	<p>Ing. Geoconda Patricia Domínguez Gaibor DIRECTORA ADMINISTRATIVA FINANCIERA ARCA</p>



Agencia de
Regulación y
Control del Agua

DIRECCIÓN ADMINISTRATIVA
FINANCIERA

RECEPCIÓN DE DOCUMENTOS

FECHA: 16/07/2018... HORA: 15:30...

RECIBÍ: *Geoconda Patricia Domínguez Gaibor*

FIRMA: *Geoconda Patricia Domínguez Gaibor*