



SOLICITUD DE AUTORIZACIÓN PARA CUMPLIMIENTO DE SERVICIOS INSTITUCIONALES

Nro. SOLICITUD DE AUTORIZACIÓN PARA CUMPLIMIENTO DE SERVICIOS INSTITUCIONALES ARCA-DRH-051-2018	FECHA DE SOLICITUD (dd-mmm-aaaa) 24/08/2018
--	--

VIÁTICOS	<input checked="" type="checkbox"/>	MOVILIZACIONES	<input type="checkbox"/>	SUBSISTENCIAS	<input type="checkbox"/>	ALIMENTACIÓN	<input type="checkbox"/>
----------	-------------------------------------	----------------	--------------------------	---------------	--------------------------	--------------	--------------------------

DATOS GENERALES

APELLIDOS - NOMBRES DE LA O EL SERVIDOR Catota Yugsi Edgar Ramiro	PUESTO QUE OCUPA: Analista Técnico de Regulación y Control Técnico de Recursos Hídricos 1
--	--

CIUDAD - PROVINCIA DEL SERVICIO INSTITUCIONAL Cantón El Guabo, Parroquia Tendales – El Oro	NOMBRE DE LA UNIDAD A LA QUE PERTENECE LA O EL SERVIDOR Dirección de Regulación y Control de Recursos Hídricos
---	---

FECHA SALIDA (dd-mmm-aaaa)	HORA SALIDA (hh:mm)	FECHA LLEGADA (dd-mmm-aaaa)	HORA LLEGADA (hh:mm)
27/08/2018	10:00	28/08/2018	20:00

SERVIDORES QUE INTEGRAN LOS SERVICIOS INSTITUCIONALES:
Ing. Edgar Catota y Conductor de la institución

DESCRIPCIÓN DE LAS ACTIVIDADES A EJECUTARSE

- Salida desde la ARCA; lunes 27 de agosto de 2018 – 10:00 am a 19:00 pm
- Reunión con SENAGUA e inspección Técnica de verificación puntos de captación proceso DHJ-CACM-2017-1778-A.P, Provincia de El Oro martes 28 de agosto de 2018 – 08:00 am a 11:00 am
- Retorno a Quito; martes 28 de agosto de 2018 – 11:00 am a 20:00 pm.

TRANSPORTE

TIPO DE TRANSPORTE (Aéreo, terrestre, marítimo, otros)	NOMBRE DE TRANSPORTE	RUTA	SALIDA		LLEGADA	
			FECHA dd-mmm-aaaa	HORA hh:mm	FECHA dd-mmm-aaaa	HORA hh:mm
TERRESTRE	Vehículo Institucional	Prov. Pichincha, cantón Quito/ Prov. El Oro, cantón El Guabo	27/08/2018	10:00	27/08/2018	19:00
TERRESTRE	Vehículo Institucional	Reunión con SENAGUA e inspección Técnica de verificación puntos de captación proceso DHJ-CACM-2017-1778-A.P, Prov. El Oro	28/08/2018	08:00	28/08/2018	11:00
TERRESTRE	Vehículo Institucional	Cantón El Guabo, Parroquia Tendales -- Prov. El Oro / Prov. Pichincha, cantón Quito	28/08/2018	11:00	28/08/2018	20:00

DATOS PARA TRANSFERENCIA

NOMBRE DEL BANCO: Produbanco	TIPO DE CUENTA: Ahorros	No. DE CUENTA: 12057175352
---------------------------------	----------------------------	-------------------------------

FIRMA DE LA O EL SERVIDOR SOLICITANTE	FIRMA DE LA O EL RESPONSABLE DE LA UNIDAD SOLICITANTE
---------------------------------------	---


--	--

Ing. Edgar Ramiro Catota Yugsi Analista Técnico de Regulación y Control Técnico de Recursos Hídricos 1 C.I. 1720793155	Ing. Yesenia Vega Samaniego DIRECTORA DE REGULACIÓN Y CONTROL DE RECURSOS HÍDRICOS C.I. 0705210375
--	--





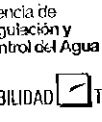
FIRMA DE LA AUTORIDAD NOMINADORA O SU DELEGADO	NOTA: Esta solicitud deberá ser presentada para su Autorización, con por lo menos 72 horas de anticipación al cumplimiento de los servicios Institucionales; salvo el caso de que por necesidades Institucionales la Autoridad Nominadora autorice.
--	---

	<ul style="list-style-type: none"> • De no existir disponibilidad presupuestaria, tanto la solicitud como la autorización quedarán insubsistentes • El Informe de Servicios Institucionales deberá presentarse dentro del término de 4 días de cumplido el servicio institucional
Ing. Verónica Tipán DIRECTORA ADMINISTRATIVA FINANCIERA - ENCARGADA	Está prohibido conceder servicios institucionales durante los días de descanso obligatorio, con excepción de las Máximas Autoridades o de casos excepcionales debidamente justificados por la Máxima Autoridad o su Delegado.

Agencia de Regulación y Control del Agua
DIRECCIÓN ADMINISTRATIVA
RECEPCIÓN DE DOCUMENTOS
FECHA 24/08/2018 HORA:
RECIBIDO POR:
FIRMA:



*Autorizado, AREA FINANCIERA:
Revisión, cualificar y realizar el proceso
de pago correspondiente según la
normativa legal vigente.*

     <p>AGENCIA DE REGULACIÓN Y CONTROL DEL AGUA</p> <p>Agencia de Regulación y Control del Agua</p> <p>MINISTERIO DE PLANIFICACIÓN Y ECONOMÍA INCENTIVADA</p> <p>MINISTERIO DE FINANZAS</p> <p>TESORERÍA</p>	
INFORME DE SERVICIOS INSTITUCIONALES DIRECTOR ADMINISTRATIVO FINANCIERO	
Nro. SOLICITUD DE AUTORIZACIÓN PARA CUMPLIMIENTO DE SERVICIOS INSTITUCIONALES ARCA-DRH-051-2018	FECHA DE INFORME (dd/mm/aaaa) 19/09/2018 30/08-2018
DATOS GENERALES	
APELLIDOS - NOMBRES DE LA O EL SERVIDOR Catota Yugsdi Edgar Ramiro	PUESTO QUE OCUPA: Analista Técnico de Regulación y Control Técnico de Recursos Hídricos 1
CIUDAD - PROVINCIA DEL SERVICIO INSTITUCIONAL Cantón El Guabo, Parroquia Tendales - Provincia de El Oro	NOMBRE DE LA UNIDAD A LA QUE PERTENECE LA O EL SERVIDOR Dirección de Regulación y Control de Recursos Hídricos
SERVIDORES QUE INTEGRAN EL SERVICIO INSTITUCIONAL: Edgar Catota; Amando Palma	
INFORME DE ACTIVIDADES Y PRODUCTOS ALCANZADOS	
ANTECEDENTES: <p>En atención al Oficio No. SENAGUA-CACML.15.01-2018-0225-O de 17 de julio de 2018, donde el Responsable del Centro de Atención al Ciudadano Machala - Encargada, solicita a la ARCA la emisión del Certificado de Disponibilidad del Expediente No. DHJ-CACM-2018-1801-A.P.</p> <p>Dentro del mencionado expediente se encuentra el documento con Asunto "Informe de Inspección Técnica, Expediente Administrativo No. DHJ-CACM-2018-1801-A.P", elaborado por el perito técnico del CAC Machala Ing. Javier Chica Celi donde se describe que el punto de captación de aguas de pleamar del estero La Petra se encuentra en las coordenadas X: 629 069 m y Y: 9 657 994 m.</p> <p>Graficando el punto de coordenadas descrito por el perito sobre la base cartográfica del IGM, sobre la Ortofoto del SigTierras y sobre el Google Earth se pudo observar que este no se grafica sobre el cuerpo de agua Estero La Petra y que al parecer serían las aguas del río Pagua las que se están captando, por lo cual se toma contacto con el Ing. Javier Chica para la verificación de la información del punto quien mediante correo electrónico indica en primera instancia que: "el punto de captación no puede ser modificado debido a que existe una servidumbre de captación y conducción establecida, y el punto de coordenada que consta en el informe técnico es el correcto, recordando que el estero la petra capta y conduce las aguas de pleamar del océano pacifico, el estero la petra es un estero natural, cuando sube la marea las aguas del rio pagua son saladas y cuando baja la marea las aguas del rio pagua son dulce".</p> <p>Por lo mencionado, la Directora de Regulación y Control de Recursos Hídricos del Arca dispone que se realice una inspección conjunta con el fin de solventar las diferencias encontradas.</p>	
OBJETIVOS: <ul style="list-style-type: none">Mantener una reunión de trabajo con el Ing. Javier Chica perito del CAC Machala, con el fin de definir estrategias para la inspección a los puntos de captación dentro de la camaronera que pertenece al Señor Diomar Enrique González Duarte (beneficiario).Realizar la inspección técnica de verificación de los puntos de captación, con el fin de la emisión del Certificado de Disponibilidad de Agua para el proceso DHJ-CACM-1801-A.P.	
ACTIVIDADES REALIZADAS: Lunes 27 de agosto de 2018 10:00 - 20:30 Movilización vía Terrestre en vehículo Institucional, Provincia de Pichincha, Quito hasta Provincia de El Oro, cantón Machala (Demarcación Hidrográfica de Jubones); se pernoctó en el cantón	

mencionado por cuestiones de logística, ya que en la mañana del 28 de agosto de 2018 a las 8H00 am debíamos recoger al perito de SENAGUA, en el CAC de Machala con el fin de realizar la inspección conjuntamente con esta Institución.

Martes 28 de agosto de 2018

08:00 - 9:00 Movilización dentro del Cantón Machala al Centro de Atención; reunión con la Abogada Carol Mireya García responsable técnico de este centro de atención, donde se me informa que le Ing. Javier Chica se encuentra delicado de salud y que no podrá acompañarnos a la inspección técnica.

09:00 - 9:30 Movilización vía Terrestre en vehículo institucional, Provincia de El Oro, Cantón Machala, hasta Provincia de El Oro, Cantón El Guabo, Parroquia Tendales.

09:30 - 12:00 En conjunto con los representantes del usuario se procede a la inspección de los puntos de captación (toma del cuerpo natural del agua, estación de bombeo y estación de bombeo de recirculación del agua).


12:00 – 22H30 Movilización vía terrestre en vehículo institucional, Provincia de El Oro, Cantón El Guabo, Parroquia Tendales, hasta Provincia de Pichincha, Cantón Quito.

PRODUCTOS ALCANZADOS:


- Registro de Coordenadas del punto de captación del agua, estación de bombeo y estación de bombeo para recirculación.
- Registros fotográficos.

ANEXOS FOTOGRÁFICOS

Inspección Técnica del punto de captación del cuerpo agua previó a la emisión del Certificado de Disponibilidad de Agua dentro del proceso DHJ-CACM-2018-2019-1801 seguido en el CAC Machala, (Cantón El Guabo, Parroquia Tendales, Provincia de Los Ríos)



Fotografía 1. Cuerpo hídrico de donde se capta el agua



Fotografía 2. Registro de coordenadas del punto de captación verdadero



Fotografía 3.- Estación de bombeo



Fotografía 4.- Estación de bombeo para recirculación.



DETALLE DE GASTOS			
FECHA	Nro. DE COMPROBANTE	DESCRIPCIÓN	VALOR
27/08/2018	002-001-000036717	Alimentación	\$ 10.00
27/08/2018	001-001-000098732	Alimentación	\$ 11.00
27/08/2018	001-001-000008054	Alimentación	\$ 11.00
27/08/2018	001-001-000004220	Alimentación	\$ 4.50
28/08/2018	001-001-000012508	Hospedaje 27/08/2018	\$ 25.00
TOTAL GASTOS SUSTENTADOS CON FACTURA			\$ 61.50

ITINERARIO	SALIDA	LLEGADA	NOTA
FECHA dd-mm-aaaa	27-08-2018	28-08-2018	Estos datos se refieren al tiempo efectivamente utilizado en el cumplimiento del servicio institucional, desde la salida del lugar de residencia o trabajo habituales o del cumplimiento del servicio institucional según sea el caso, hasta su llegada de estos sitios.
HORA hh:mm	10:00	22:30	

TRANSPORTE						
TIPO DE TRANSPORTE (Aéreo, terrestre, marítimo, otros)	NOMBRE DE TRANSPORTE	RUTA	SALIDA		LLEGADA	
			FECHA dd-mmm-aaaa	HORA hh:mm	FECHA dd-mmm-aaaa	HORA hh:mm
TERRESTRE	Vehículo Institucional	Movilización Prov. Pichincha, cantón Quito/ Prov. El Oro, Cantón Machala, Demarcación Hidrográfica de Jubones	27/08/2018	10:00	27/08/2018	20:30
TERRESTRE	Vehículo Institucional	Movilización Prov. El Oro, cantón Machala/ Prov. El Oro, Cantón El Guabo	28/08/2018	9:00	28/08/2018	9:30
TERRESTRE	Vehículo Institucional	Movilización Prov. El Oro, cantón El Guabo, Parroquia Tendales / Prov. Pichincha, cantón Quito	28/08/2018	12:00	28/08/2018	22:30

Nota: En caso de haber utilizado transporte público, se deberá adjuntar obligatoriamente los pases a bordo o boletos.

OBSERVACIONES	
FIRMA DE LA O EL SERVIDOR COMISIONADO  Ing. Edgar Ramiro Cañota Yugsi Analista Técnico de Regulación y Control Técnico de Recursos Hídricos 1 CI: 172079315-5	NOTA El presente informe deberá presentarse dentro del término de 4 días del cumplimiento de servicios institucionales, caso contrario la liquidación se demorará e incluso de no presentarlo tendría que restituir los valores percibidos. Cuando el cumplimiento de servicios institucionales sea superior al número de días autorizados, se deberá adjuntar la autorización por escrito de la Máxima Autoridad o su Delegado.
FIRMA DE LA O EL RESPONSABLE DE LA UNIDAD DEL SERVIDOR COMISIONADO  Ing. Yesenia del Cisne Vega Samaniego DIRECTORA DE REGULACIÓN Y CONTROL DE RECURSOS HÍDRICOS C.I. 0705210375	FIRMA DE LA O EL JEFE INMEDIATO DE LA O EL RESPONSABLE DE LA UNIDAD (DELEGADO DE LA MÁXIMA AUTORIDAD)  Ing. Verónica Tipán DIRECTORA ADMINISTRATIVA FINANCIERA - ENCARGADA


 Agencia de Regulación y Control del Agua DIRECCIÓN ADMINISTRATIVA FINANCIERA
RECEPCIÓN DE DOCUMENTOS
 FECHA: 10/09/2018 HORA: 17:00
 RECIBIDO POR: 
 FIRMA: 